



Институт по проектированию инженерных  
сооружений и промышленных предприятий путевого  
хозяйства и геологическим изысканиям  
«Гипротранспуть» - филиал АО «Росжелдорпроект»

Заказчик: ДКРС-ВСМ ОАО «РЖД»

**«Создание высокоскоростной железнодорожной магистрали Санкт-Петербург - Москва (участок Крюково (Алабушево) - Обухово)»**

Код ИП: 001.2021.10002535

Внесение изменений в документацию по планировке территории  
(проект планировки территории и проект межевания территории)  
для размещения объекта «Создание высокоскоростной  
железнодорожной магистрали Санкт-Петербург – Москва  
(участок Крюково (Алабушево) – Обухово)».

6 этап - Строительство участка  
Новая Тверь (вкл.) – Высоково (искл.)»

**ПРОЕКТ МЕЖЕВАНИЯ ТЕРРИТОРИИ**

**Раздел 3. Материалы по обоснованию проекта межевания территории.**

**Графическая часть**

**Тверская область**

**Калининский муниципальный округ**

**960-06-1356-69.1-ИЗМ2-ПМ2.3.2**

**Том 2.3.2**

Москва 2025



Институт по проектированию инженерных  
сооружений и промышленных предприятий путевого  
хозяйства и геологическим изысканиям  
«Гипротранспуть» - филиал АО «Росжелдорпроект»

Заказчик: ДКРС-ВСМ ОАО «РЖД»

**«Создание высокоскоростной железнодорожной магистрали Санкт-Петербург - Москва (участок Крюково (Алабушево) - Обухово)»**

Код ИП: 001.2021.10002535

Внесение изменений в документацию по планировке территории  
(проект планировки территории и проект межевания территории)  
для размещения объекта «Создание высокоскоростной  
железнодорожной магистрали Санкт-Петербург – Москва  
(участок Крюково (Алабушево) – Обухово)».

6 этап - Строительство участка  
Новая Тверь (вкл.) – Высоково (искл.)»

**ПРОЕКТ МЕЖЕВАНИЯ ТЕРРИТОРИИ**

**Раздел 3. Материалы по обоснованию проекта межевания территории.**

**Графическая часть**

**Тверская область**

**Калининский муниципальный округ**

**960-06-1356-69.1-ИЗМ2-ПМ2.3.2**

**Том 2.3.2**

И. о. главного инженера филиала

А.Г. Давидян

Главный инженер проекта

М.А. Строев



Москва 2025

Изн. № подл.	Подпись, дата	Взам. инв. №

Заказчик: «Гипротранспуть» - филиал АО «Росжелдорпроект»

**«Создание высокоскоростной железнодорожной магистрали Санкт-Петербург - Москва (участок Крюково (Алабушево) - Обухово)»**

Код ИП: 001.2021.10002535

**Внесение изменений в документацию по планировке территории (проект планировки территории и проект межевания территории) для размещения объекта «Создание высокоскоростной железнодорожной магистрали Санкт-Петербург – Москва (участок Крюково (Алабушево) – Обухово)». 6 этап - Строительство участка Новая Тверь (вкл.) – Высоково (искл.)»**

**ПРОЕКТ МЕЖЕВАНИЯ ТЕРРИТОРИИ**

**Раздел 3. Материалы по обоснованию проекта межевания территории.  
 Графическая часть**

**Тверская область**

**Калининский муниципальный округ**

**960-06-1356-69.1-ИЗМ2-ПМ2.3.2**

**Том 2.3.2**

Главный инженер

Начальник отдела планировки  
 и межевания территории ОП СПб



А.А. Щербаков

Р.В. Васильев

Согласовано				
Начальник ТО	Корецкий А.А.			
Взам. инв. №				
Подп. и дата				
Инв. № подл.				

Внесение изменений в документацию по планировке территории (проект планировки территории и проект межевания территории) для размещения объекта «Создание высокоскоростной железнодорожной магистрали Санкт-Петербург – Москва (участок Крюково (Алабушево) – Обухово)». 6 этап - Строительство участка Новая Тверь (вкл.) – Высоково (искл.)»

## СОСТАВ ПРОЕКТНЫХ МАТЕРИАЛОВ

### Проект межевания территории

#### Раздел 1. Проект межевания территории. Графическая часть

№ тома	Состав материалов	Масштаб	Обозначение	Количество листов
1	2	3	4	5
Том 2.1	Чертеж межевания территории	1:2000	960-06-1356-69.1-ИЗМ2-ПМ2.1	19

#### Раздел 2. Проект межевания территории. Текстовая часть

№ тома	Состав материалов	Обозначение
1	2	3
Том 2.2.1	Проект межевания территории. Пояснительная записка	960-06-1356-69.1-ИЗМ2-ПМ2.2.1
Том 2.2.2	Проект межевания территории. Пояснительная записка	960-06-1356-69.1-ИЗМ2-ПМ2.2.2

#### Раздел 3. Материалы по обоснованию проекта межевания территории. Графическая часть

№ тома	Состав материалов	Масштаб	Обозначение	Количество листов
1	2	3	4	5
Том 2.3.1	Чертеж по обоснованию проекта межевания территории. Существующее положение и планируемые к установлению сервитуты, публичные сервитуты	1:2000	960-06-1356-69.1-ИЗМ2-ПМ2.3.1	19
Том 2.3.2	Чертеж по обоснованию проекта межевания территории. Зоны с особыми условиями использования территории	1:2000	960-06-1356-69.1-ИЗМ2-ПМ2.3.2	19

#### Раздел 4. Материалы по обоснованию проекта межевания территории. Пояснительная записка

№ тома	Состав материалов	Обозначение
1	2	3
Том 2.4	Материалы по обоснованию проекта межевания территории. Пояснительная записка	960-06-1356-69.1-ИЗМ2-ПМ2.4



Внесение изменений в документацию по планировке территории (проект планировки территории и проект межевания территории) для размещения объекта «Создание высокоскоростной железнодорожной магистрали Санкт-Петербург – Москва (участок Крюково (Алабушево) – Обухово)». 6 этап - Строительство участка Новая Тверь (вкл.) – Высоково (искл.)»

## СОДЕРЖАНИЕ

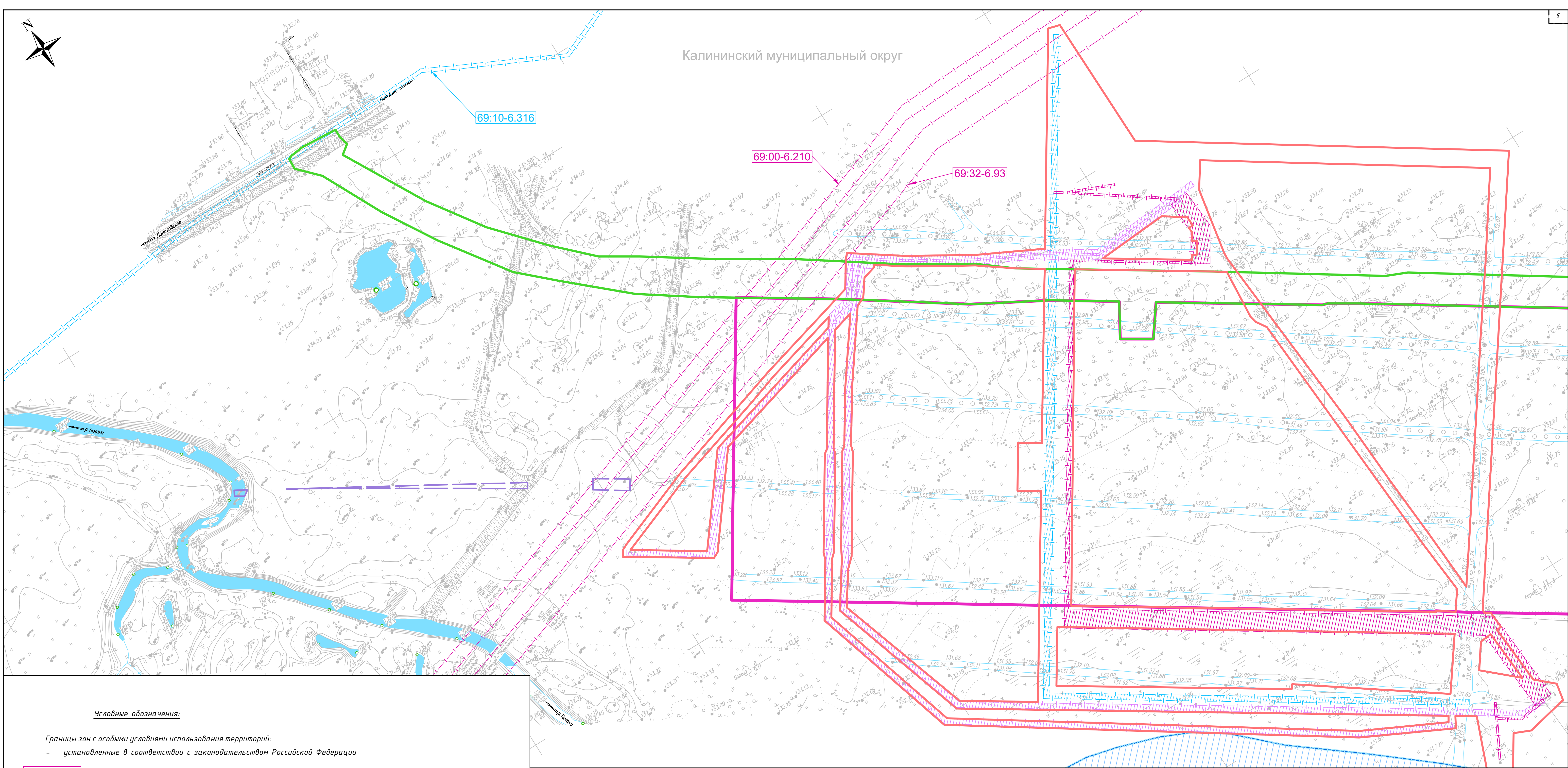
Чертеж по обоснованию проекта межевания территории. Зоны с особыми условиями использования территории	19 листов
---	--------------

Документация по планировке территории (проект планировки территории и проект межевания территории) для размещения объекта «Создание высокоскоростной железнодорожной магистрали Санкт-Петербург – Москва (участок Крюково (Алабушево) – Обухово)». 6 Этап – Строительство участка Новая Тверь (вкл.) – Высоково (искл.)» (далее – ДПТ) утверждена распоряжением Федерального агентства железнодорожного транспорта от 08 декабря 2022 года № ВЛ-432-р, в редакции, утвержденной распоряжением Федерального агентства железнодорожного транспорта от 25 апреля 2025 года № АБ-334-р.

Решение о внесении изменений в ДПТ принято Дирекцией по комплексной реконструкции железных дорог и строительству объектов железнодорожного транспорта – филиалом ОАО «РЖД» - распоряжением №ДКРС-66/р от 30.06.2025.

Внесение изменений в «Чертеж по обоснованию проекта межевания территории. Зоны с особыми условиями использования территории» осуществляется в отношении листов 1-19.





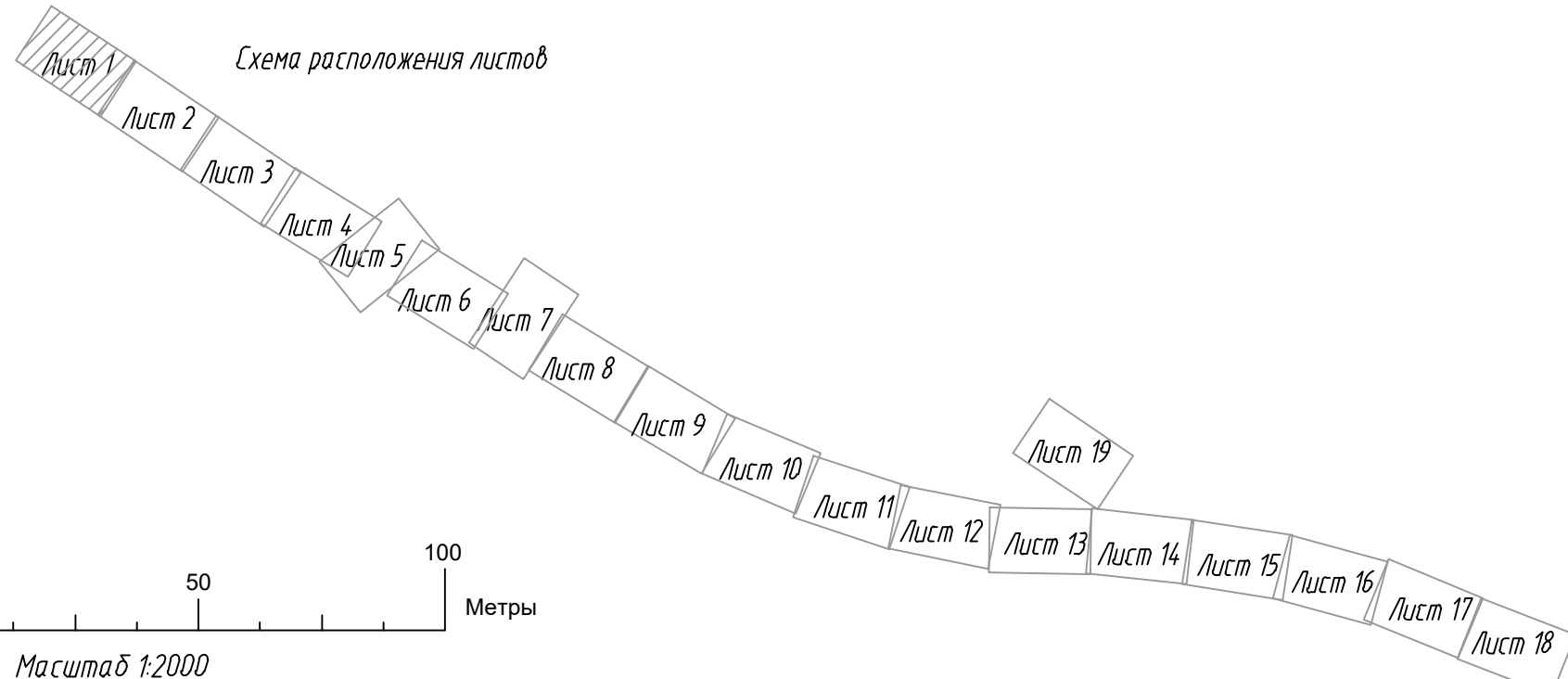
Условные обозначения:

Границы зон с особыми условиями использования территорий:  
- установленные в соответствии с законодательством Российской Федерации

- 69:10-6.226 - охранная зона объектов электроэнергетики
- 69:10-6.227 - охранная зона линий и сооружений связи
- 69:10-6.669 - охранная зона трубопроводов
- 69:10-6.231 - зона минимальных расстояний до магистральных или промышленных трубопроводов
- 69:10-6.230 - охранная зона пункта государственной геодезической сети
- 69:10-6.232 - охранная зона газораспределительных сетей
- водохранная зона
- прибрежная защитная полоса
- зона затопления
- зона подтопления
- защитная зона объекта культурного наследия (территория, прилегающая к включенным в реестр памятникам и ансамблям, отображена в соответствии с №73-ФЗ)
- подлежащие установлению, изменению в связи с размещением линейных объектов
- охранная зона железной дороги (подлежит уточнению отдельным проектом)
- подлежащие установлению, изменению в связи с размещением линейных объектов, подлежащих реконструкции в связи с их переносом из зон планируемого размещения линейных объектов либо в границах зон планируемого размещения линейных объектов
- охранная зона объектов электроэнергетики
- охранная зона газораспределительных сетей
- охранная зона линий и сооружений связи


Границы зон планируемого размещения линейных объектов:

- границы зон планируемого размещения линейных объектов (строительство, эксплуатация/постоянный отвод/тех.присоединение)
- границы зон планируемого размещения линейных объектов (обеспечение строительства/временный отвод)
- границы зон планируемого размещения линейных объектов, подлежащих реконструкции в связи с изменением их местоположения (инфраструктура автомобильного транспорта)
- границы зон планируемого размещения линейных объектов, подлежащих реконструкции в связи с изменением их местоположения (инженерная инфраструктура)
- границы зон планируемого размещения линейных объектов, подлежащих реконструкции в связи с изменением их местоположения (обеспечение реконструкции)

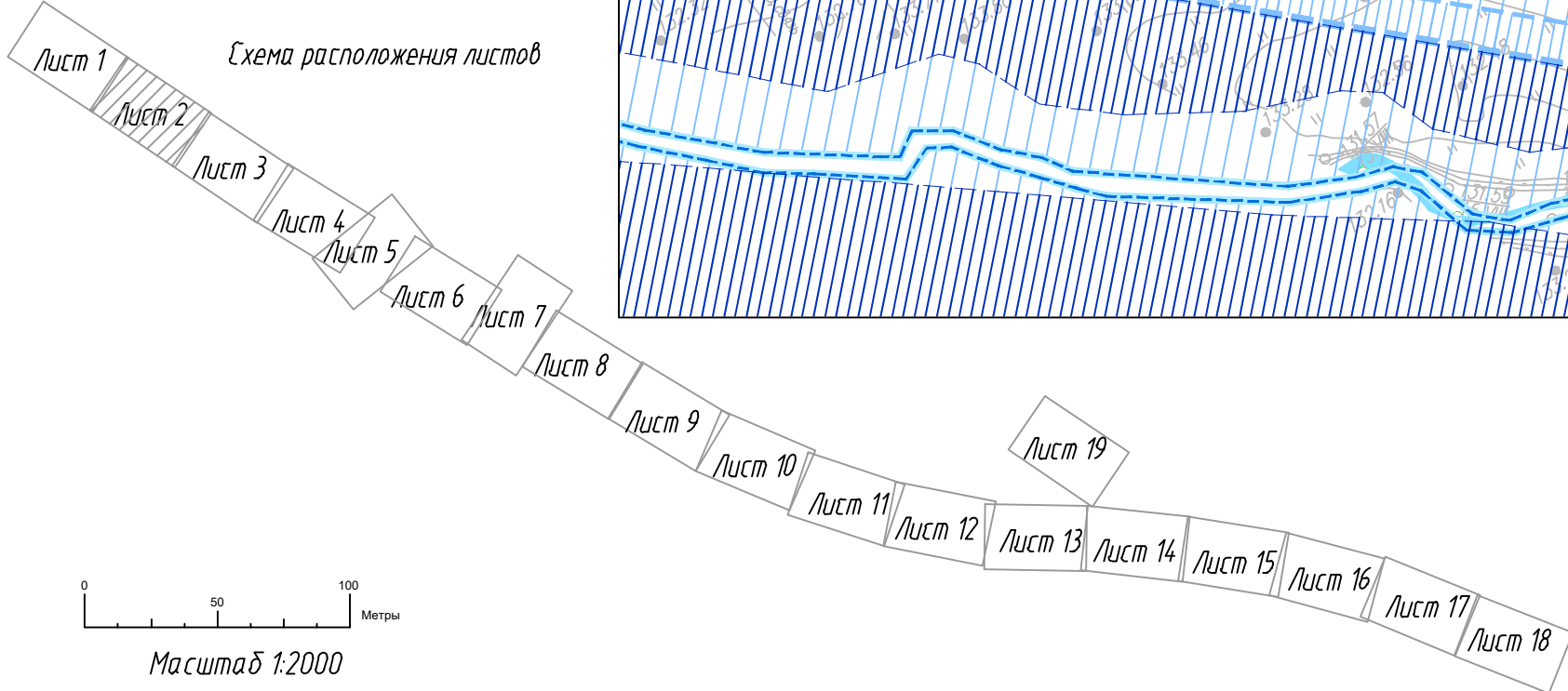
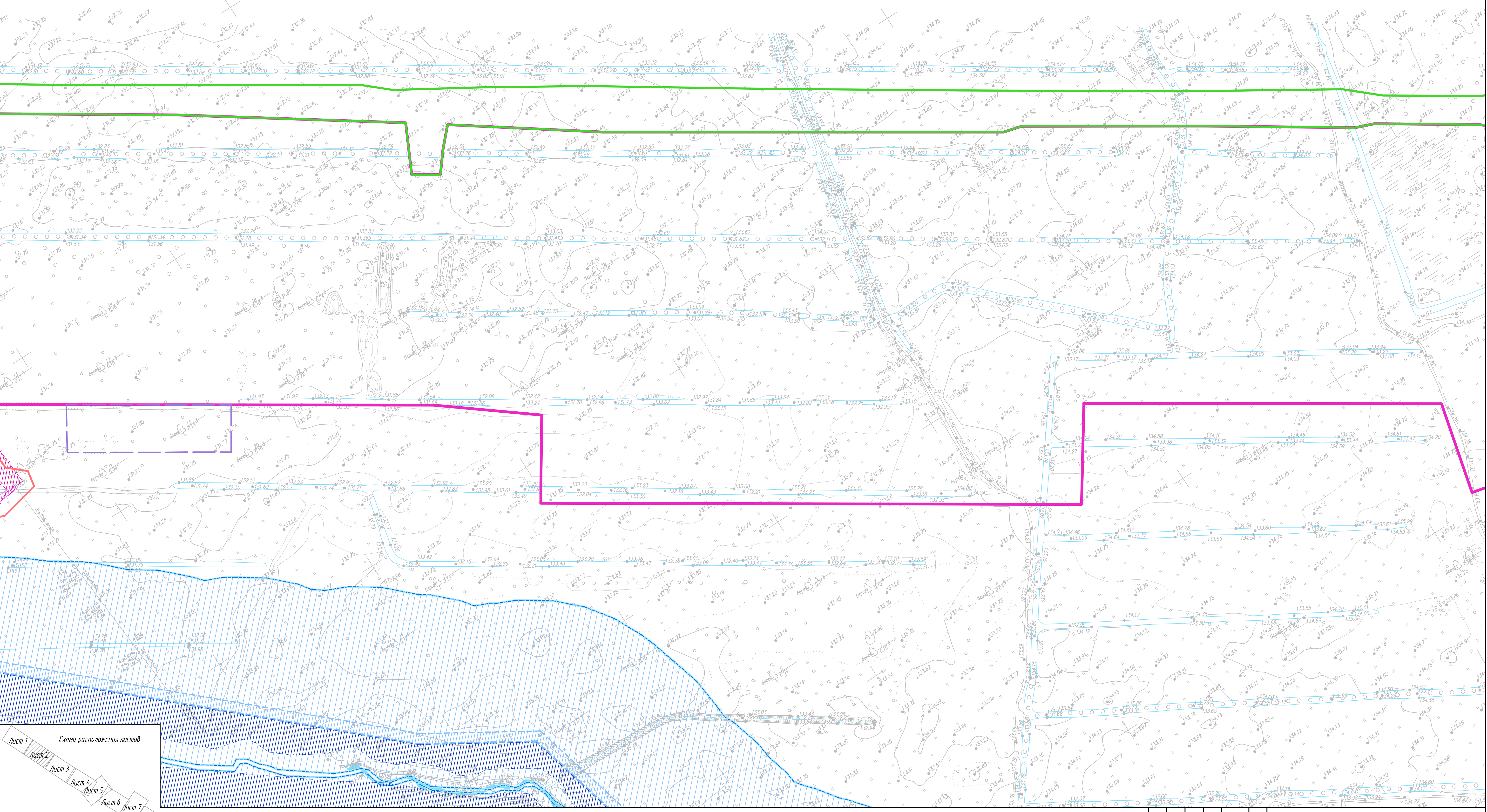


						960-06-1356-69.1-ИЗМ2-ПМ2.3.2		
						«Создание высокоскоростной магистрали Санкт-Петербург – Москва (участок Крайково (Алабушево) – Обухово)».		
Изм.	Кол.уч.	Лист № док	Подп.	Дата	6 этап – Строительство участка Новая Тверь (Дкл) – Высоково (искл.)»			
Разработал	Калиев	01.06.25			Материалы по обоснованию проекта	Стадия	Лист	Листов
Проверил	Васильев	01.06.25			межевания территории Тверская область Калининский муниципальный округ	1		19
Н. контр.	Федоров	01.06.25			Чертеж по обоснованию проекта межевания территории Зоны с особыми условиями использования территории			





Калининский муниципальный округ

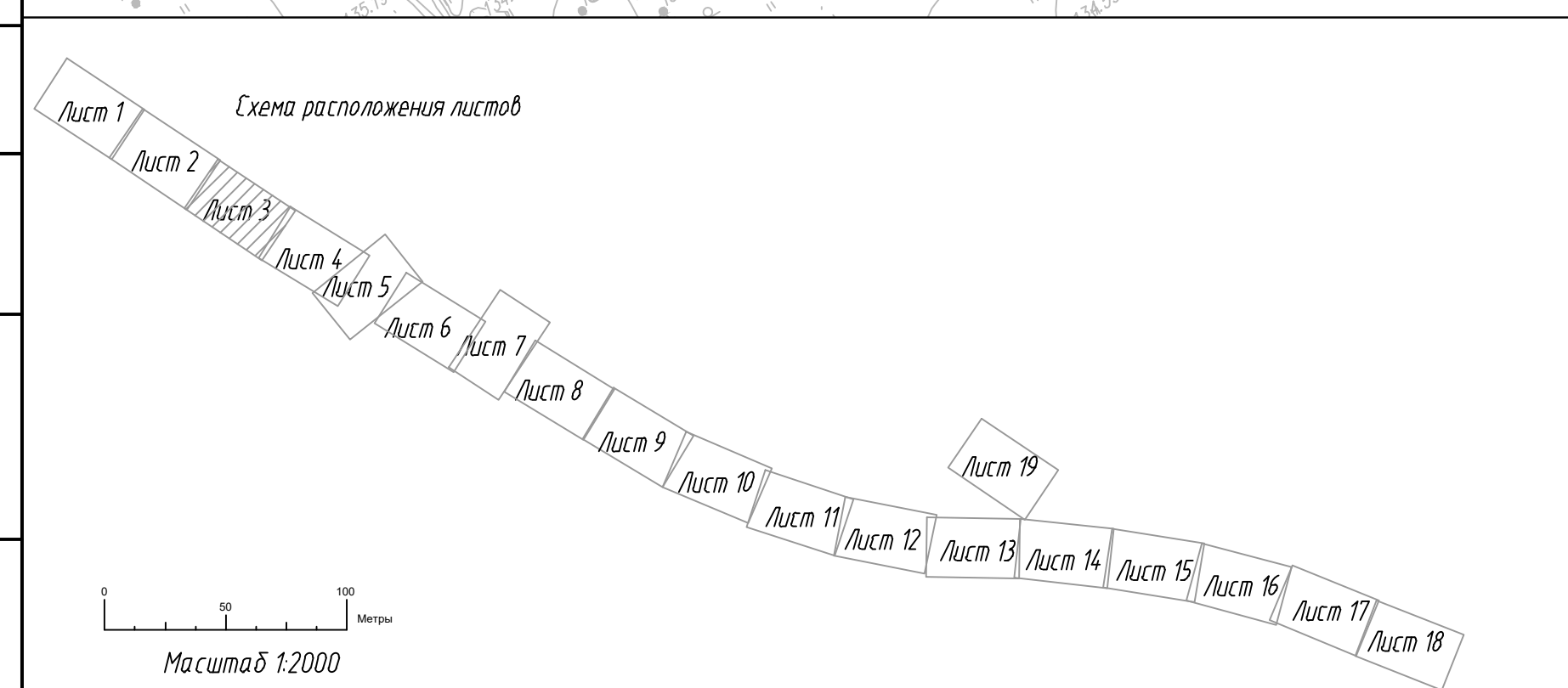
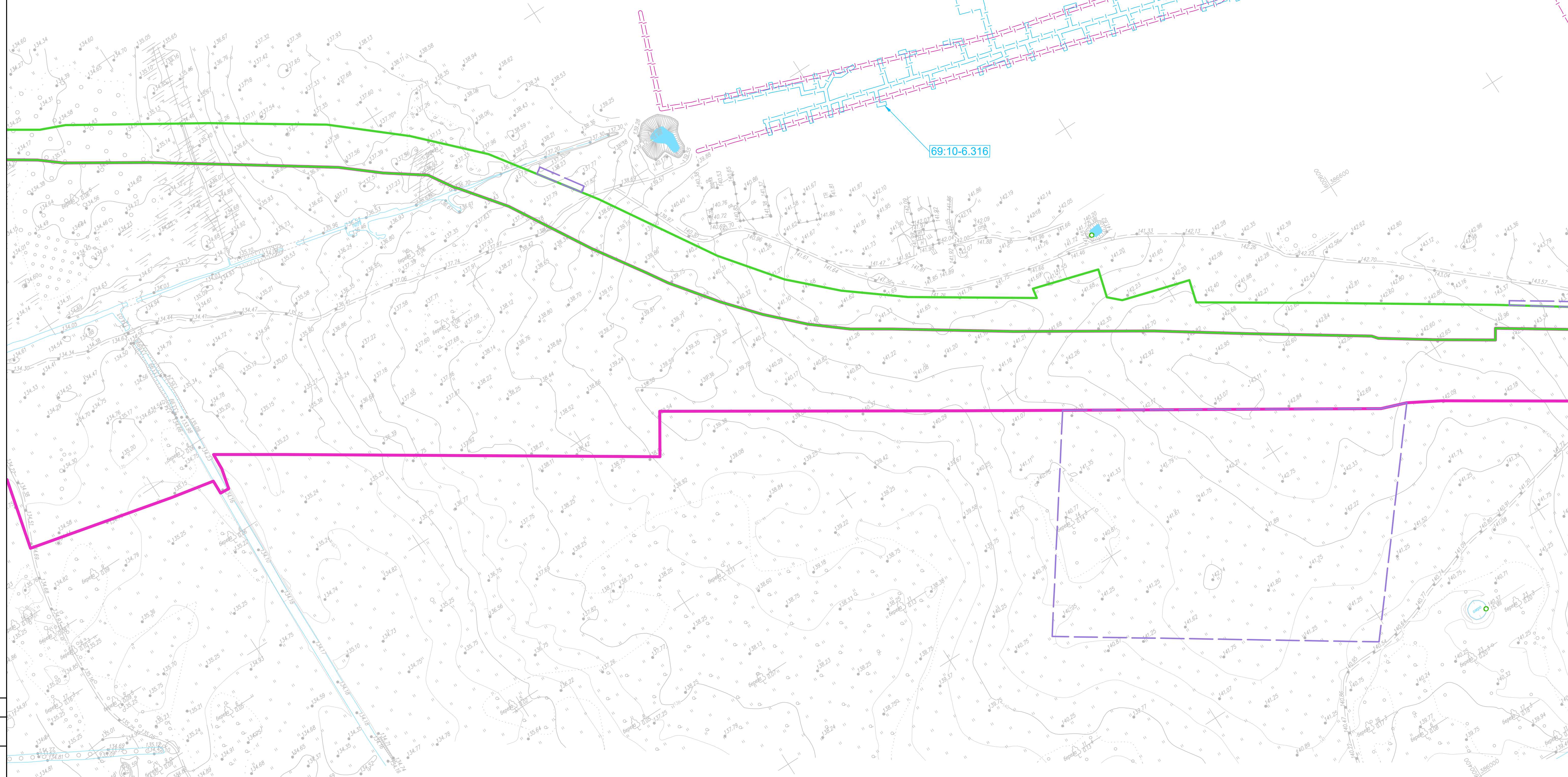




960-06-1356-69.1-ИЗМ2-ПМ2.3.2					
«Создание высокоскоростной магистрали Санкт-Петербург – Москва (участок Кракovo (Алабушево) – Обухово)»					
Изм.	Кол. уч.	Лист № док.	Подп.	Дата	Этап – Строительство участка Новая Тверь (Дкл.) – Высокovo (искл.)
Разработал	Калиев	01.06.25		01.06.25	Материалы по обоснованию проекта
Проверил	Васильев	01.06.25		01.06.25	межевания территории. Тверская область
				Статия	Лист
				2	19
Н. контр. Федоров					
Чертеж по обоснованию проекта межевания территории					
Зоны с особыми условиями использования территории					



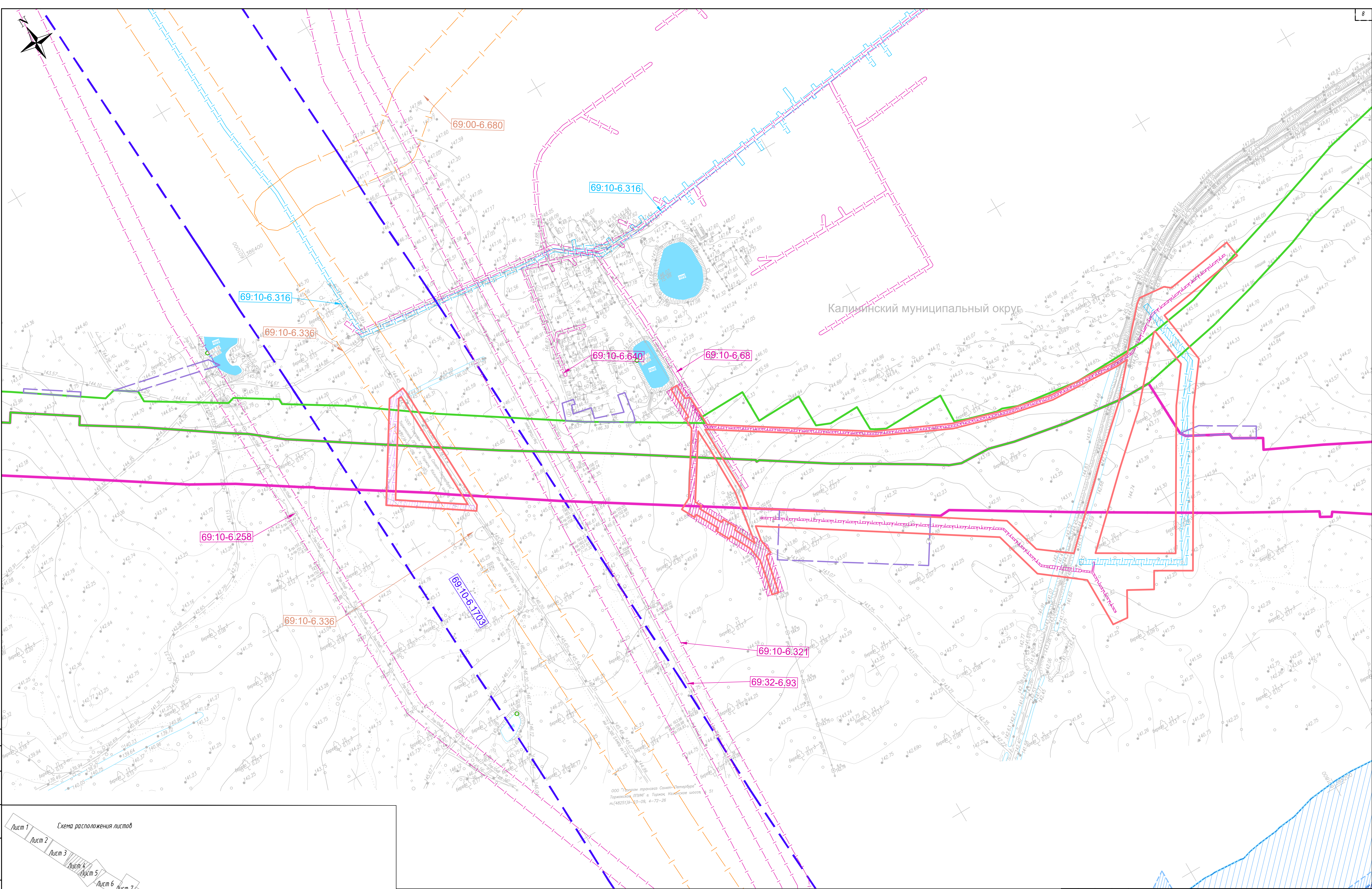


69:10-6.316



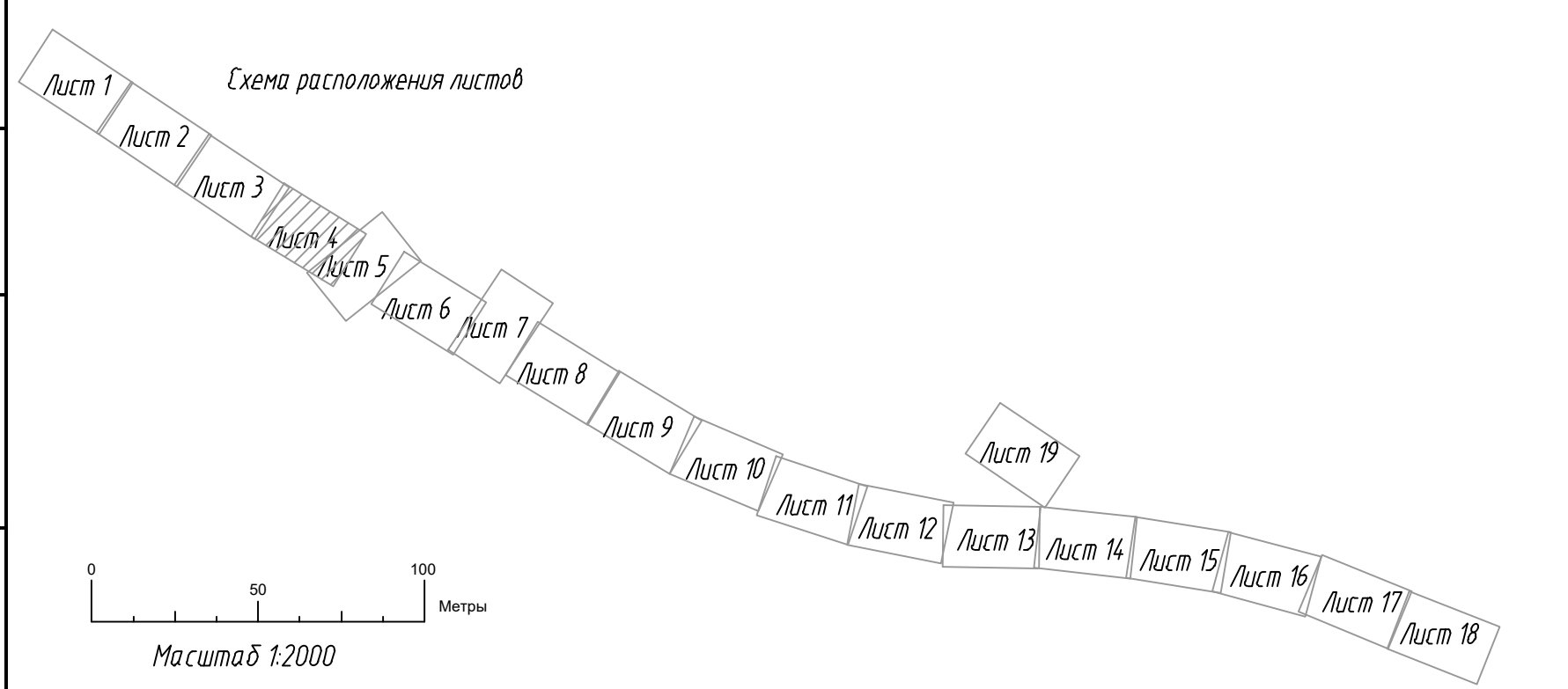
						960-06-1356-69 1-ИЗМ2-ПМ2 3.2					
						«Создание высокоскоростной магистрали Санкт-Петербург – Москва (участок Кржижово (Алаудшево) – Овухово). 6 этап – Строительство участка Новая Таверь (вкл.) – Высоково (искл.)»					
Изм.	Кал. уч.	Лист	№ док.	Подп.	Дата				Стадия	Лист	Листов
Разработал	Калиев				01.06.25	Материалы по обоснованию проекта межевания территории Тверская область Калининский муниципальный округ					
Проверил	Васильев				01.06.25					3	19
Н. контр.	Редоров				01.06.25	Чертеж по обоснованию проекта межевания территории: Зоны с особыми условиями использования территории			 <b>МОСКВИНТРАНС</b> <small>ООО</small>		






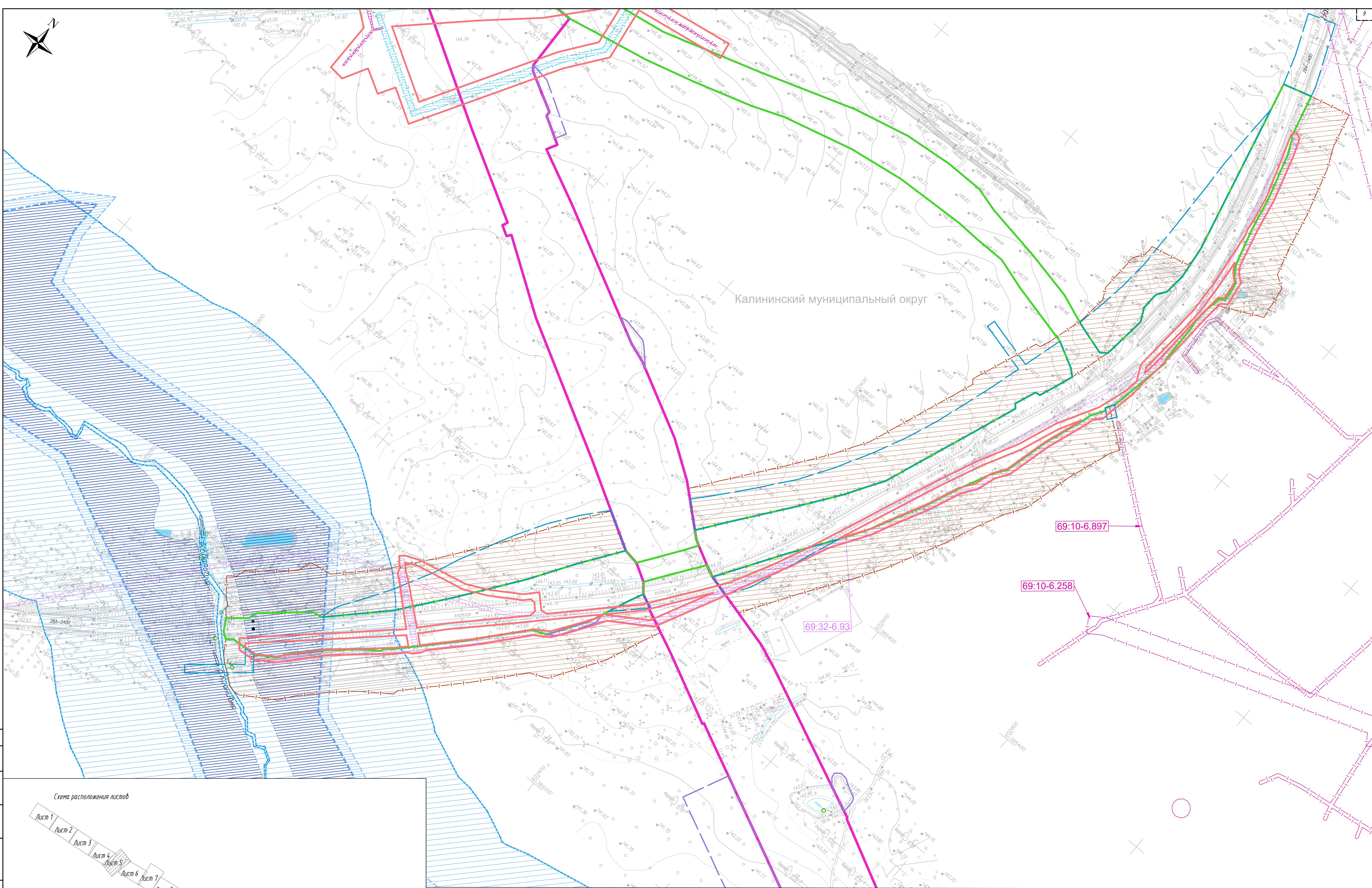

Калининский муниципальный округ

ООО "Транспортная компания "Синтез"  
Технический проект "ЛПМ" в Троицке, Калининская область  
т.(4829)36-33-09, 4-72-26



						960-06-1356-69.1-ИЗМ2-ПМ2.3.2		
						«Создание высокоскоростной магистрали Санкт-Петербург – Москва (участок Кряково (Алабушево) – Обухово)».		
Изм.	Кол. уч.	Лист	№ док.	Подп.	Дата	6 этап – Строительство участка Новая Тверь (Окл.) – Высоково (искл.)»		
Разработал	Калиев				01.06.25	Материалы по обоснованию проекта		
Проверил	Васильев				01.06.25	межевания территории, Тверская область, Калининский муниципальный округ		
						Стадия	Лист	Листов
							4	19
Н. контр.	Редоров				01.06.25	Чертеж по обоснованию проекта межевания территории. Зоны с особыми условиями использования территории		
								





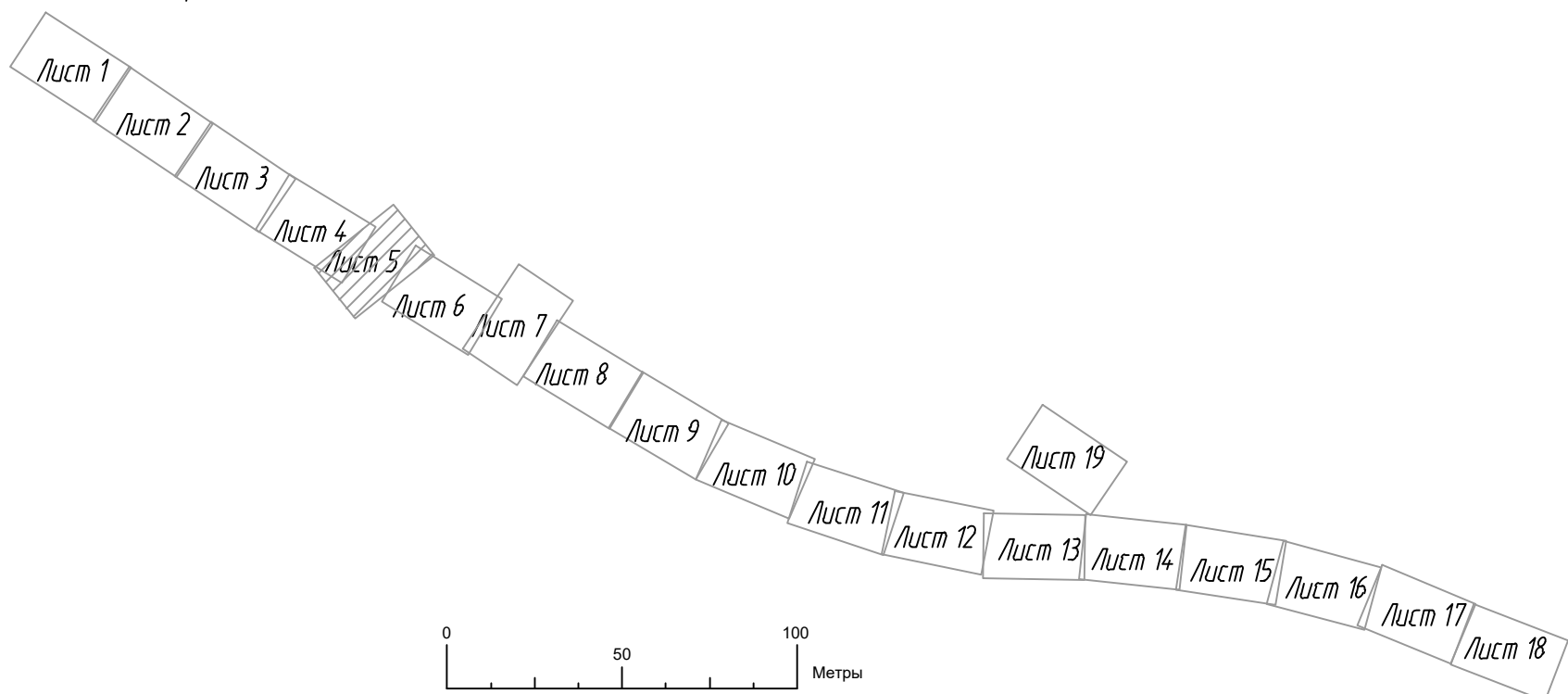
Калининский муниципальный округ

69:10-6.897


69:10-6.258

69:32-6.93

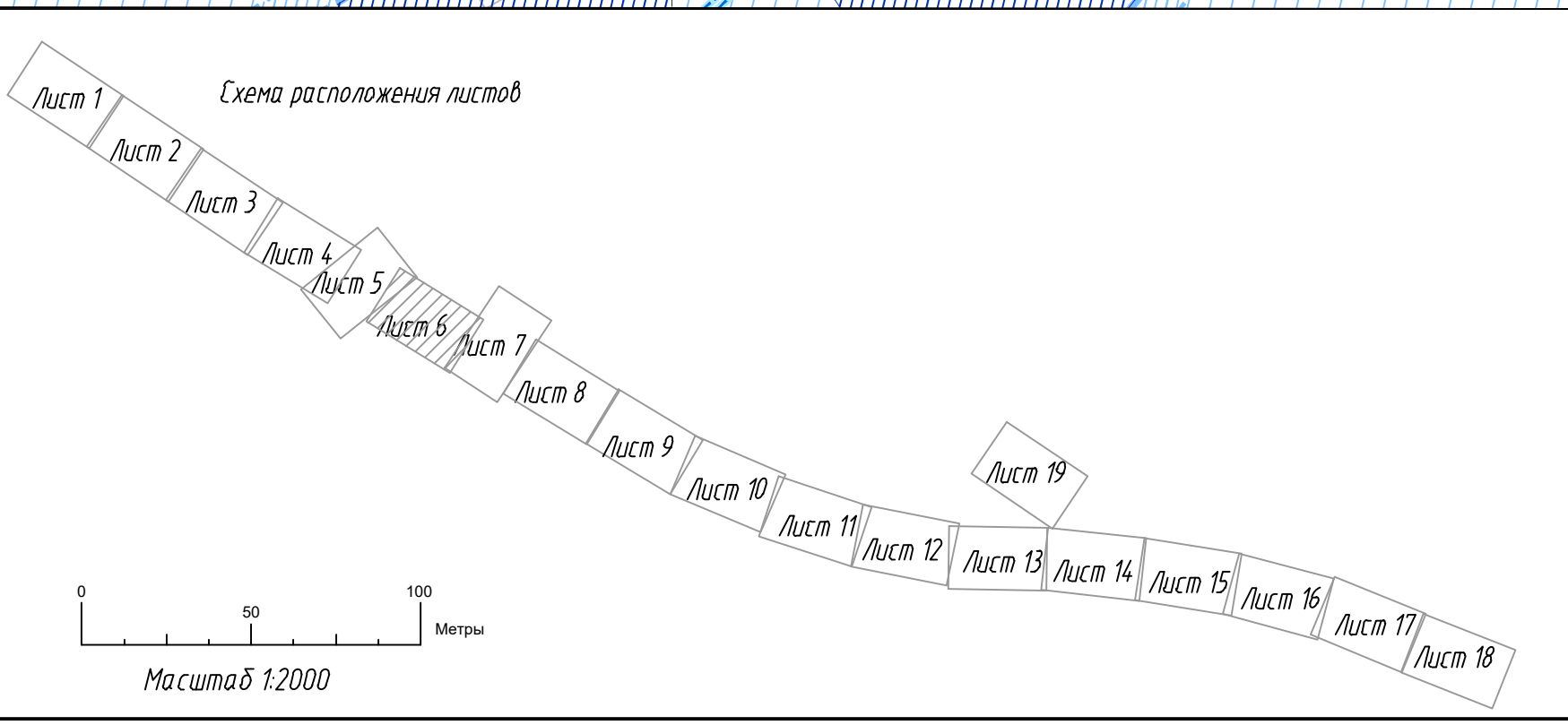
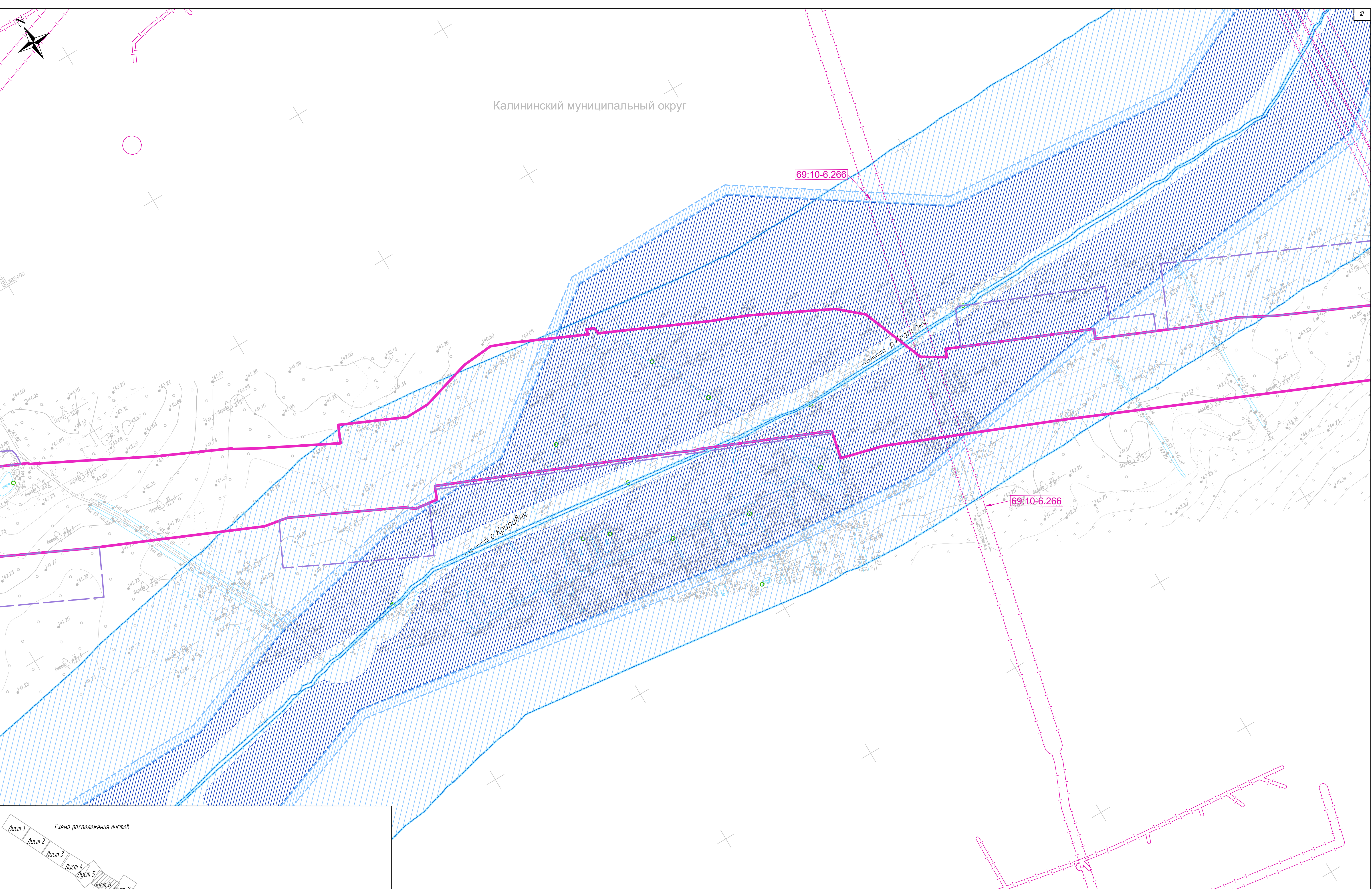
Схема расположения листов



Масштаб 1:2000

						960-06-1356-69.1-ИЗМ2-ПМ2.3.2		
						«Создание высокоскоростной магистрали Санкт-Петербург – Москва (участок Кряково (Алабушево) – Обухово)».		
Изм.	Кол. уч.	Лист	№ док.	Подп.	Дата	6 этап – Строительство участка Новая Тверь (Дкл) – Высоково (искл.)»		
Разработал	Калиев		01.06.25			Материалы по обоснованию проекта		
Проверил	Васильев		01.06.25			межевания территории Тверская область Калининский муниципальный округ		
						Стадия	Лист	Листов
Н. контр.						Федоров	5	19
						Чертеж по обоснованию проекта межевания территории Зоны с особыми условиями использования территории		
								
						Формат А1		

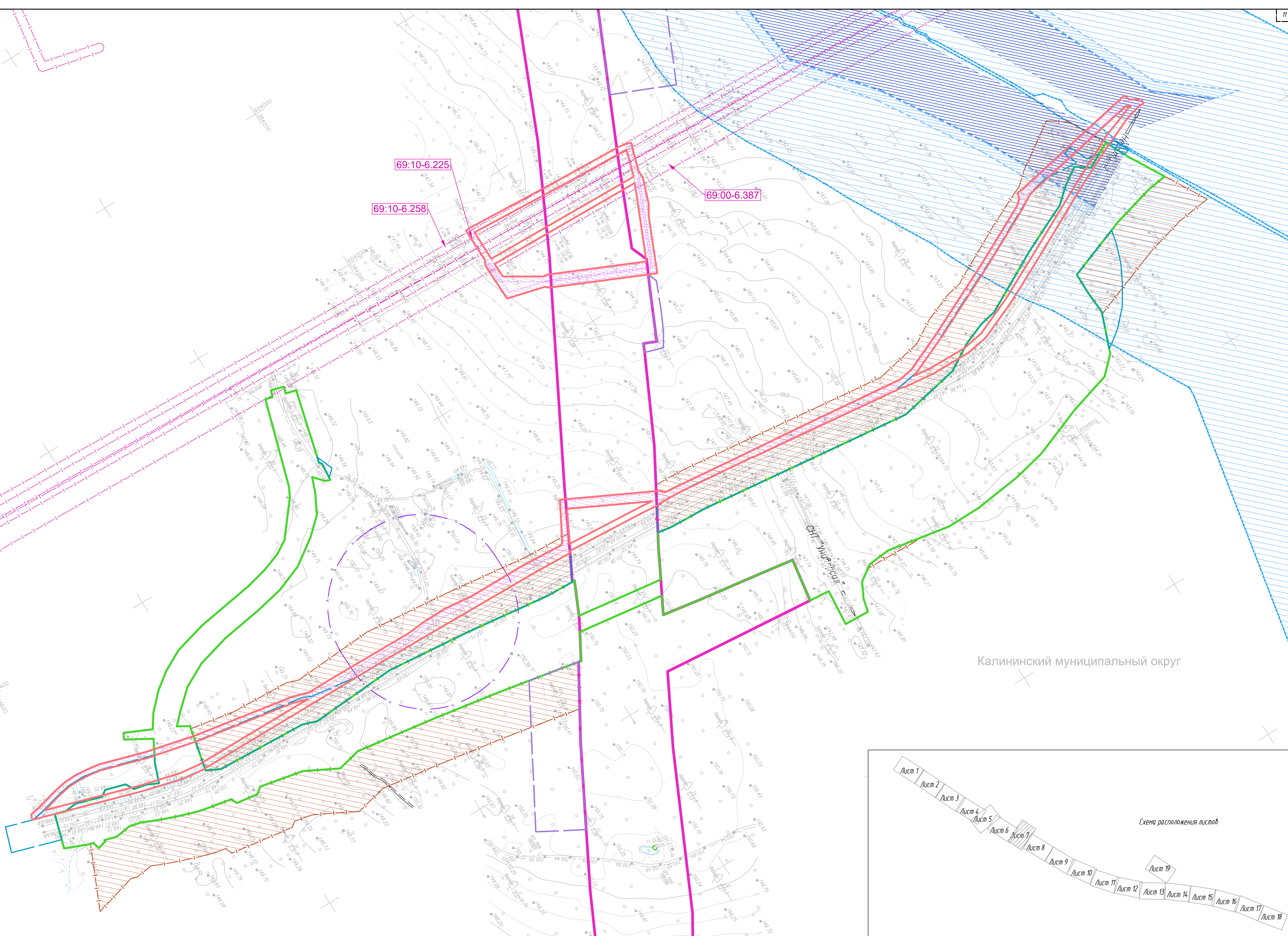




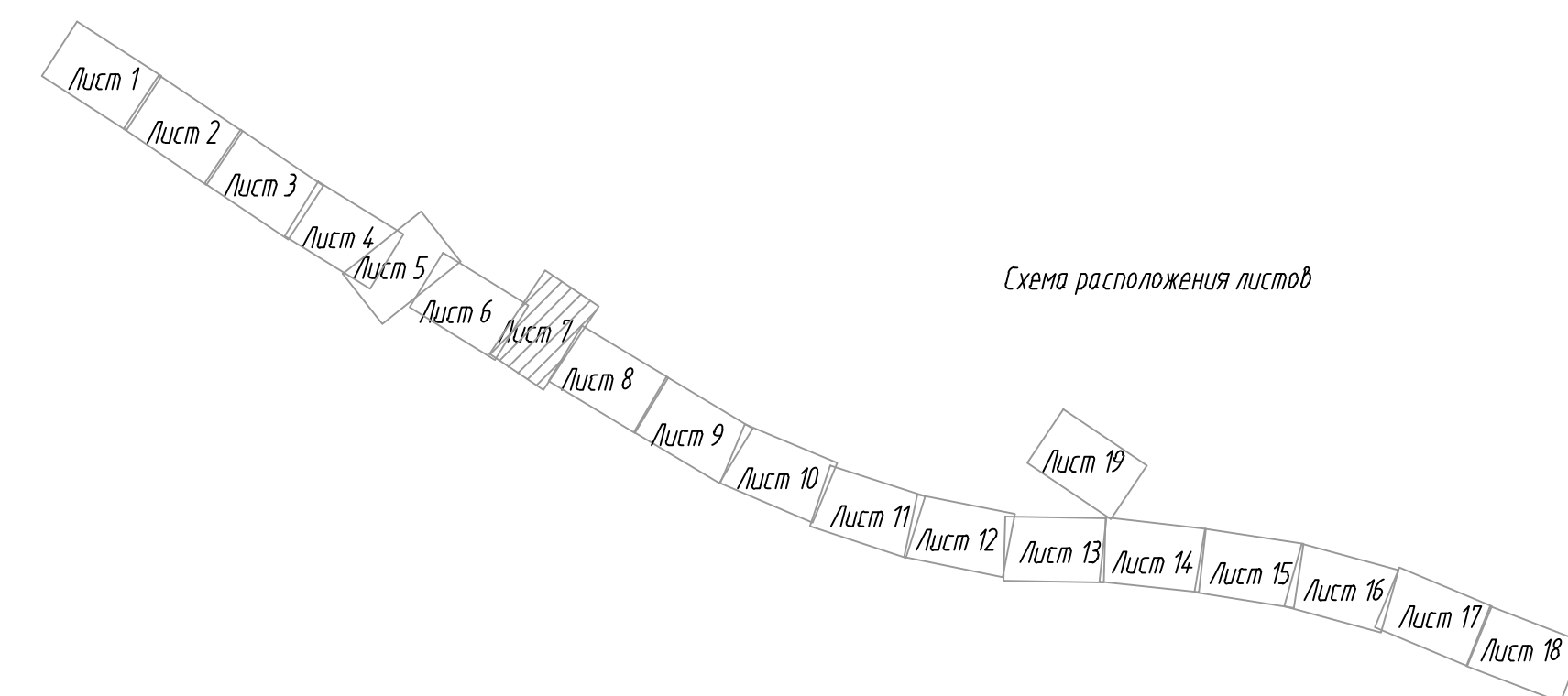
Составлена	
Внесены	
Полн. и дата	
Имя и подпись	



							960-06-1356-69.1-ИЗМ2-ПМ2.3.2
							«Создание высокоскоростной магистрали Санкт-Петербург - Москва (участок Кривково (Алабушево) - Обухово)».
Изм.	Кол. уч.	Лист № док.	Подп.	Дата	6 этап - Строительство участка Новая Тверь (Дкл) - Высоково (искл.)		
Разработал	Калиев	01.06.25			Материалы по обоснованию проекта	Стадия	Лист
Проверил	Васильев	01.06.25			межевания территории Тверская область Калининский муниципальный округ		Листов
Н. контр.	Федоров	01.06.25			Чертеж по обоснованию проекта межевания территории	6	19
					Зоны с особыми условиями использования территории		



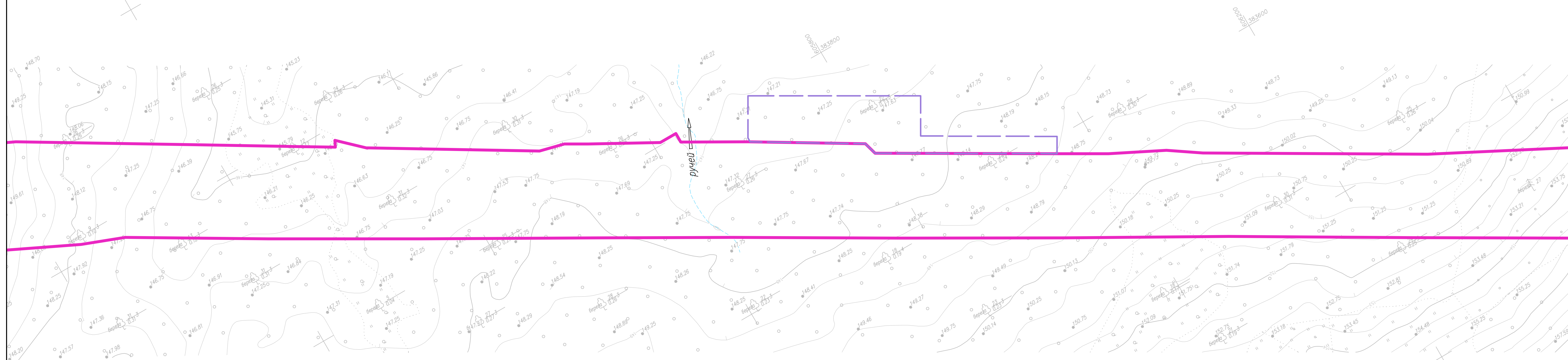


Калининский муниципальный округ

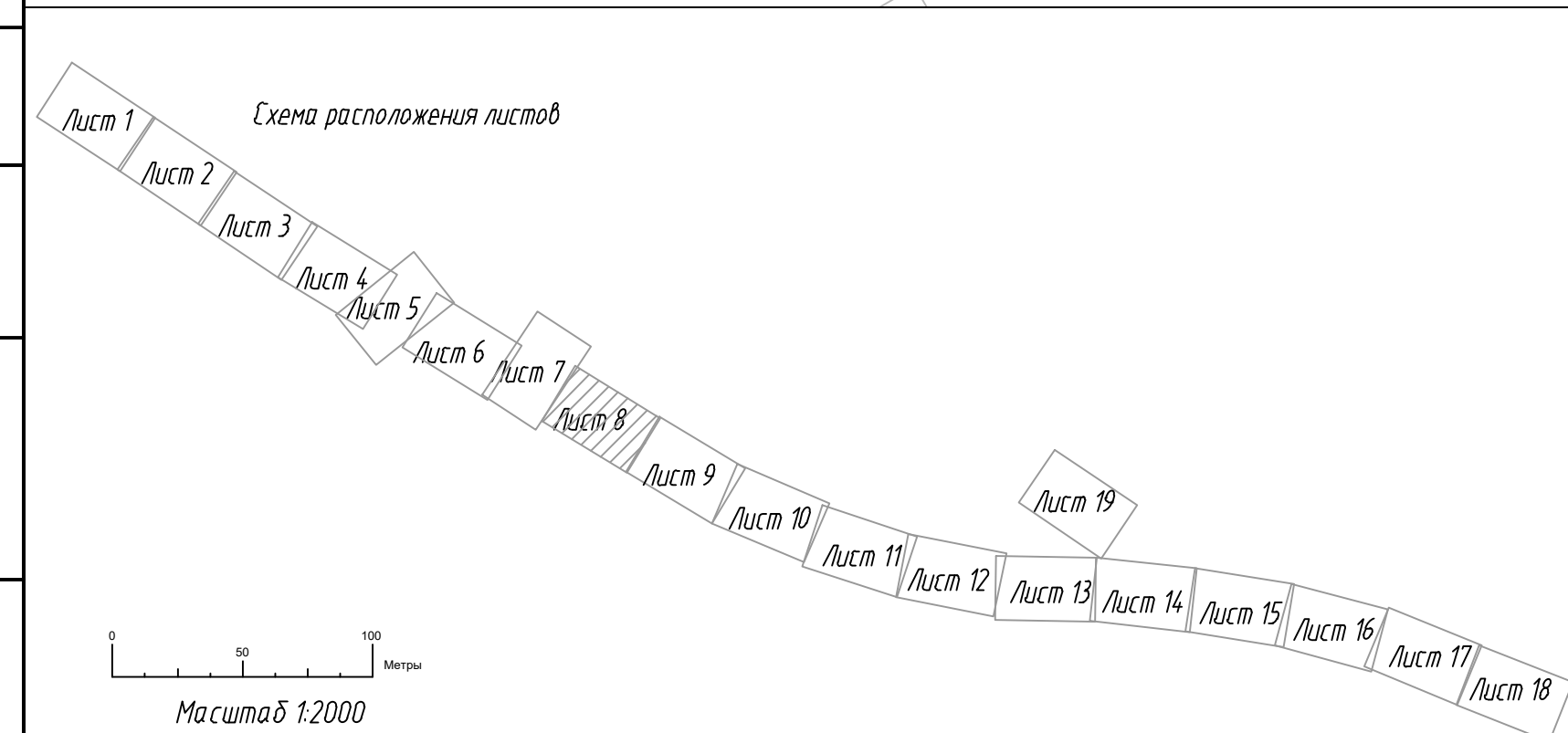






						960-06-1356-69.1-ИЗМ2-ПМ2.3.2		
						«Создание высокоскоростной магистрали Санкт-Петербург – Москва (участок Крюково (Алабугинское) – Одыхово). 6 этап – Строительство участка Новая Таверь (вкл. – Высоково (искл.).»		
Изм.	Кол.уч.	Лист	№ док	Подп.	Дата	Статус	Лист	Листов
Разработал	Калиев				01.06.25	Материалы по обоснованию проекта нежелезнодорожной Тверская область Калининский муниципальный округ	7	19
Проверил	Васильев				01.06.25			
Н. контр.	Редаров				01.06.25	Утверждаю по обоснованию проекта нежелезнодорожной Зоны с особыми условиями использования территории		





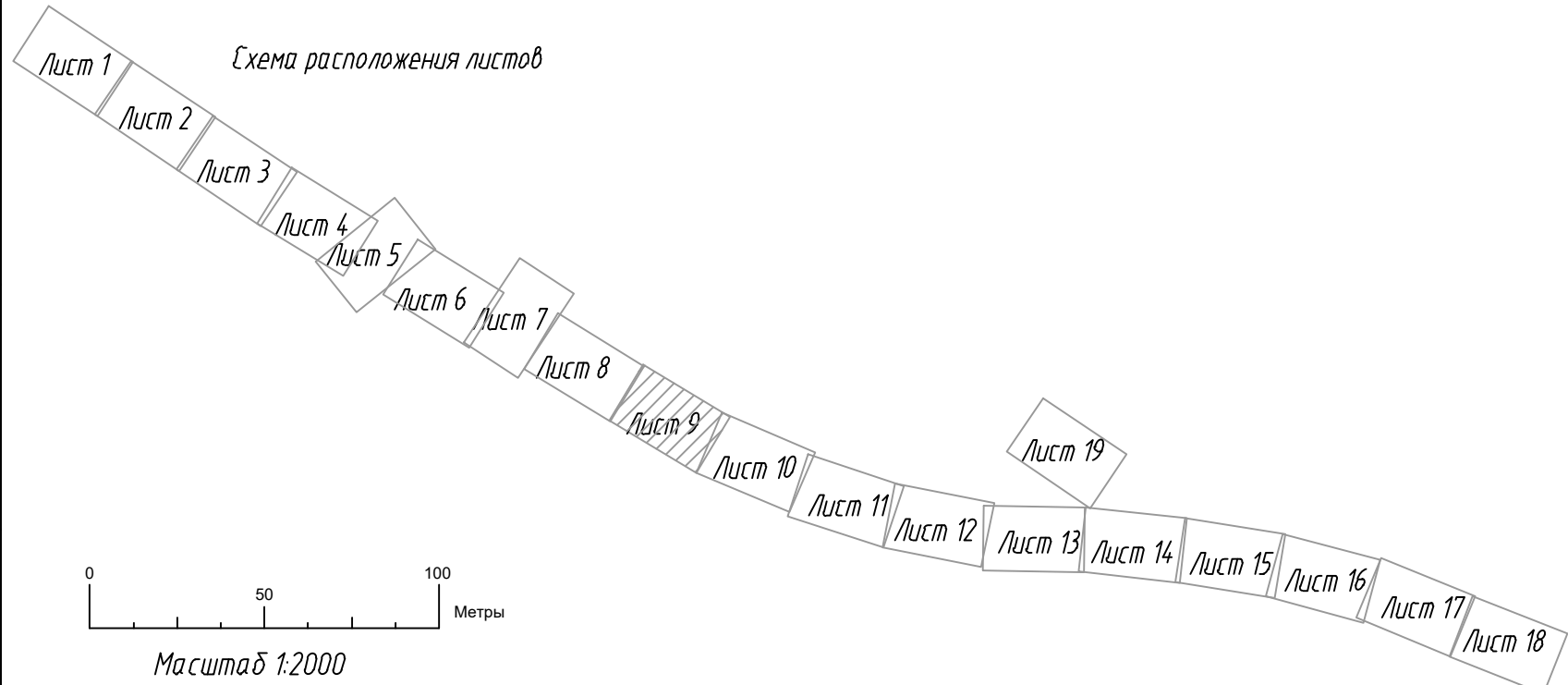
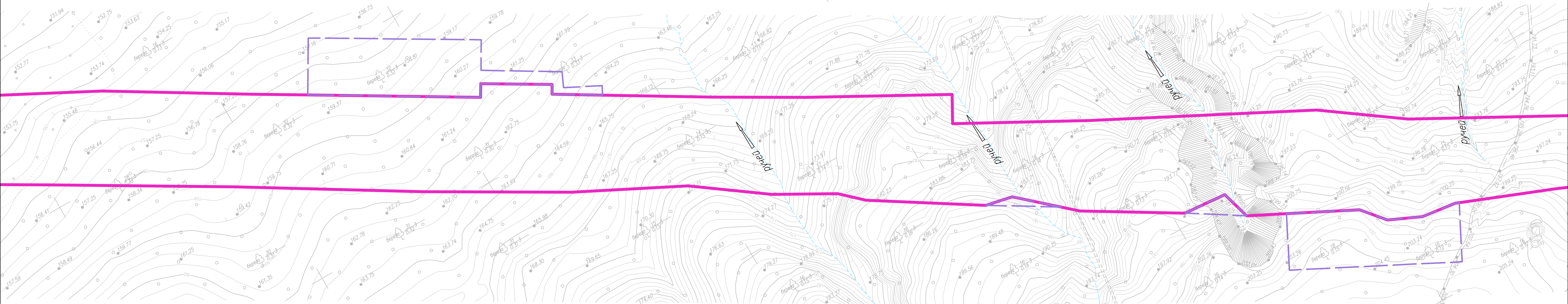
009508/38340



						960-06-1356-69.1-ИЗМ2-ПМ2.3.2							
						«Создание высокоскоростной магистрали Санкт-Петербург – Москва (участок Крюково (Алаушево) – Одухово).»							
Изм.	Кап.уч.	Лист	№ док	Подп.	Дата	6 этап - Строительство участка Новая Герь (вкл.) – Высоково (искл.).					Стандия	Лист	Листов
Разработал	Калиев				01/06/25	Материалы по обоснованию проекта межевания территории, Тверская область Калининский муниципальный округ							
Проверил	Васильев				01/06/25							8	19
Н. контр.	Федоров				01/06/25	Чертеж по обоснованию проекта межевания территории. Заны с особыми условиями использования территории					 <b>МОСКВОСТРОЙТРАНС</b>		



Калининский муниципальный округ



						960-06-1356-69.1-ИЗМ2-ПМ2.3.2		
						«Создание высокоскоростной магистрали Санкт-Петербург - Москва (участок Кряково (Алабушево) - Обухово)».		
Изм.	Кол.уч.	Лист № док.	Подп.	Дата	6 этап - Строительство участка Новая Тверь (вкл.) - Высоково (искл.)»			
Разработал	Калиев	01.06.25			Материалы по обоснованию проекта	Стадия	Лист	Листов
Проверил	Васильев	01.06.25			межевания территории. Тверская область Калининский муниципальный округ		9	19
Н. контр.	Федоров	01.06.25			Чертеж по обоснованию проекта межевания территории. Зоны с особыми условиями использования территории			



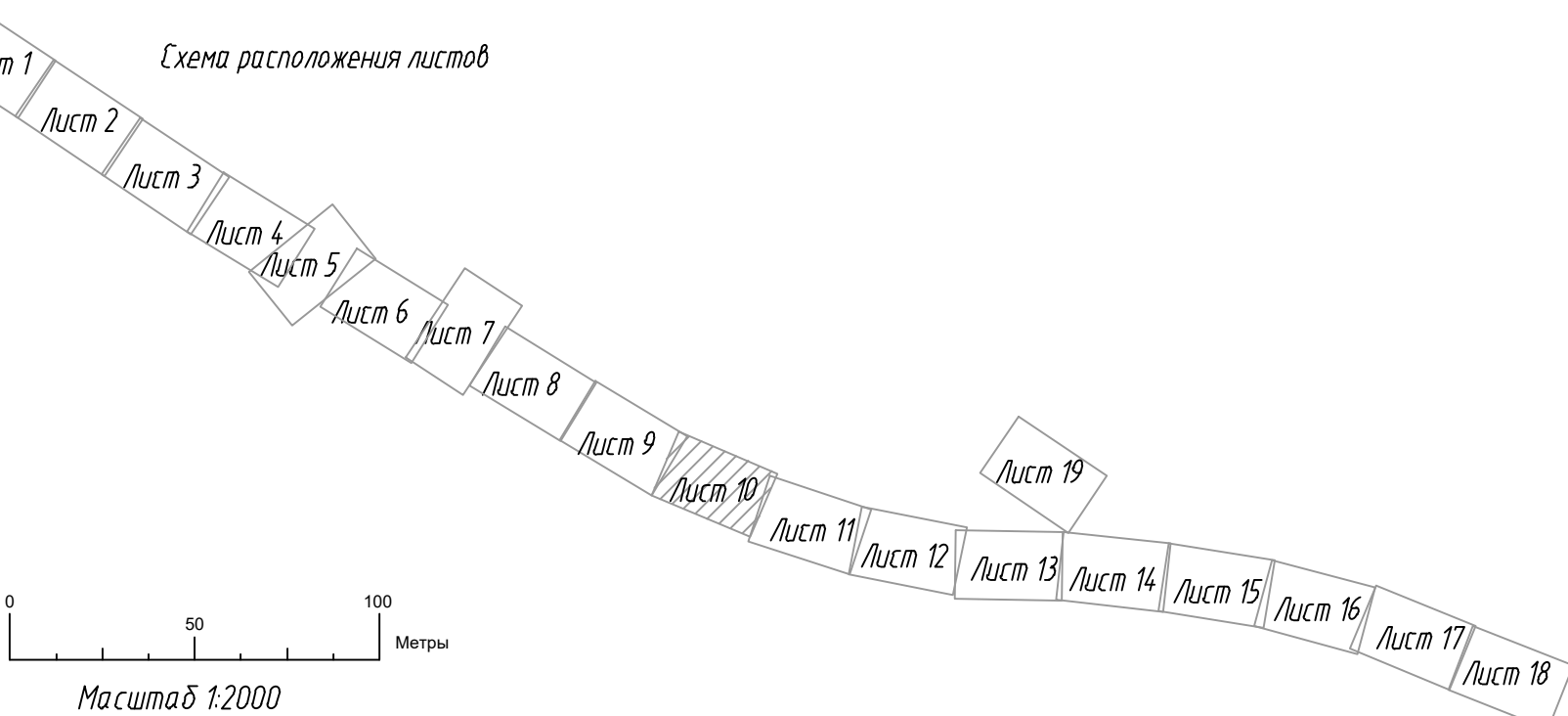


Калининский муниципальный округ

69:10-6.318

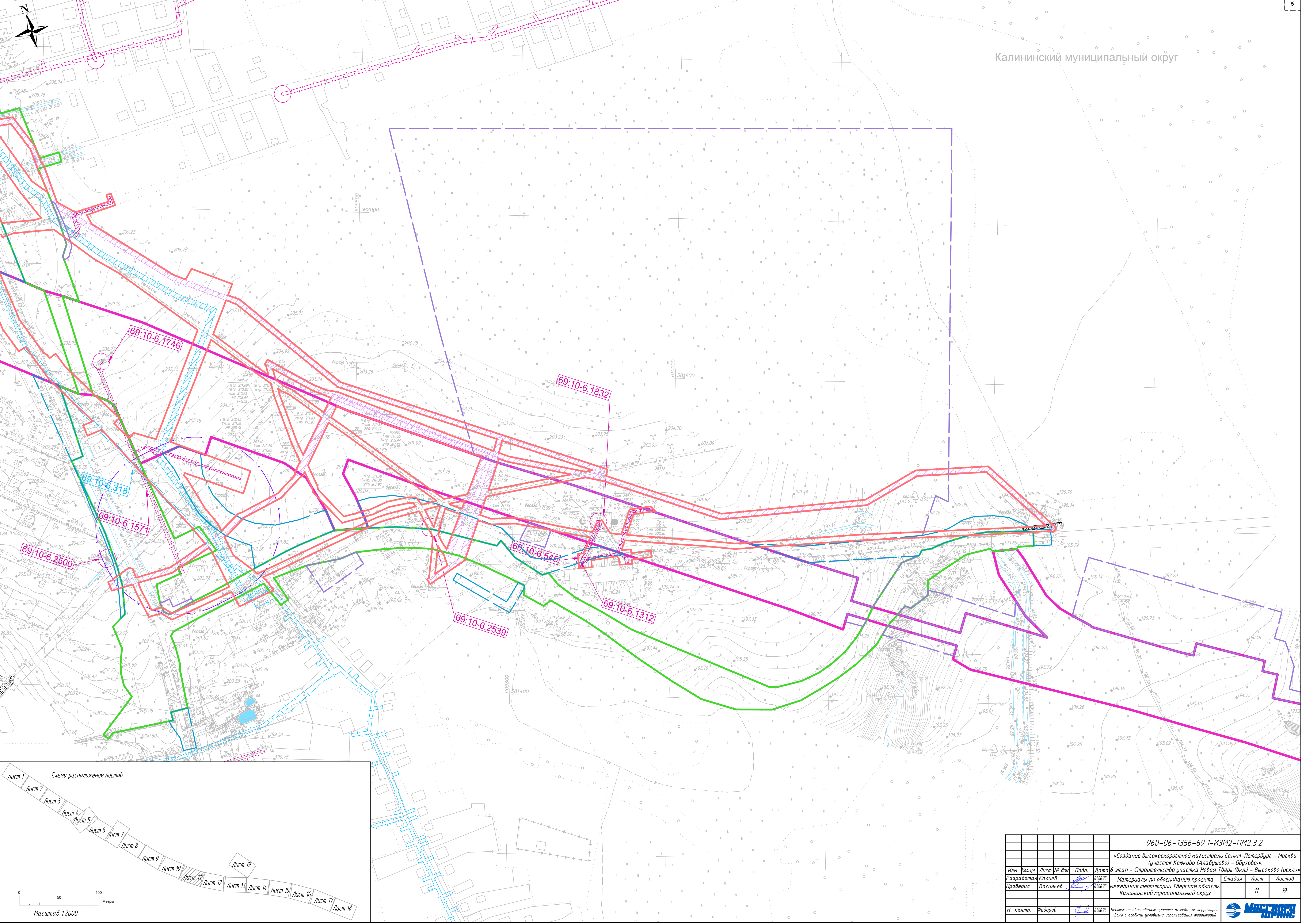
69:10-6.318

Схема расположения листов

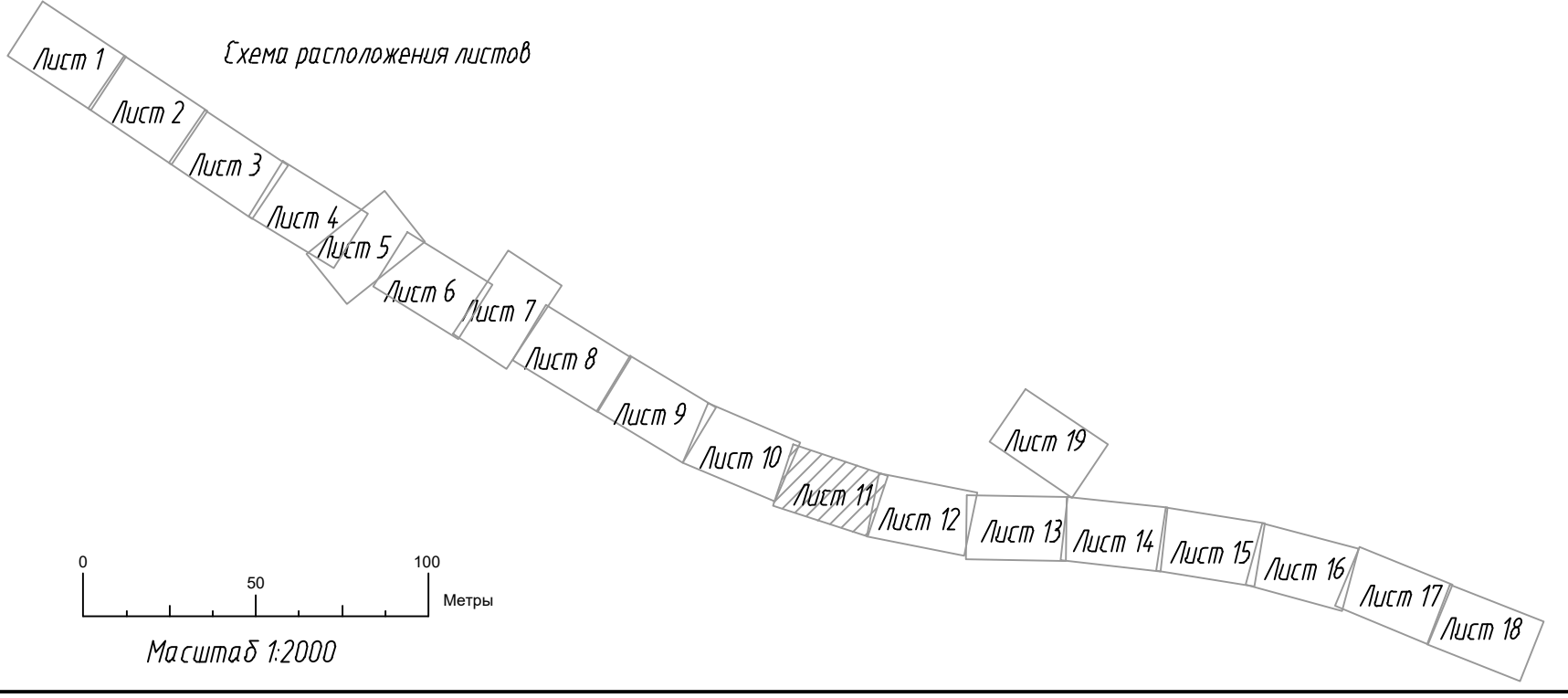


						960-06-1356-69.1-ИЗМ2-ПМ2.3.2		
						«Создание высокоскоростной магистрали Санкт-Петербург – Москва (участок Крайово (Алабушево) – Обухово)».		
Изм.	Кол. уч.	Лист № док.	Подп.	Дата	6 этап – Строительство участка Новая Тверь (Дкл) – Высоково (искл.)»	Стадия	Лист	Листов
Разработал	Калиев	01.06.25		01.06.25	Материалы по обоснованию проекта			
Проверил	Васильев	01.06.25		01.06.25	межевания территории Тверская область Калининский муниципальный округ		10	19
Н. контр.	Федоров	01.06.25		01.06.25	Чертеж по обоснованию проекта межевания территории			
						Зоны с особыми условиями использования территории		






Составлена	
Внесены	
Дата	
Имя	

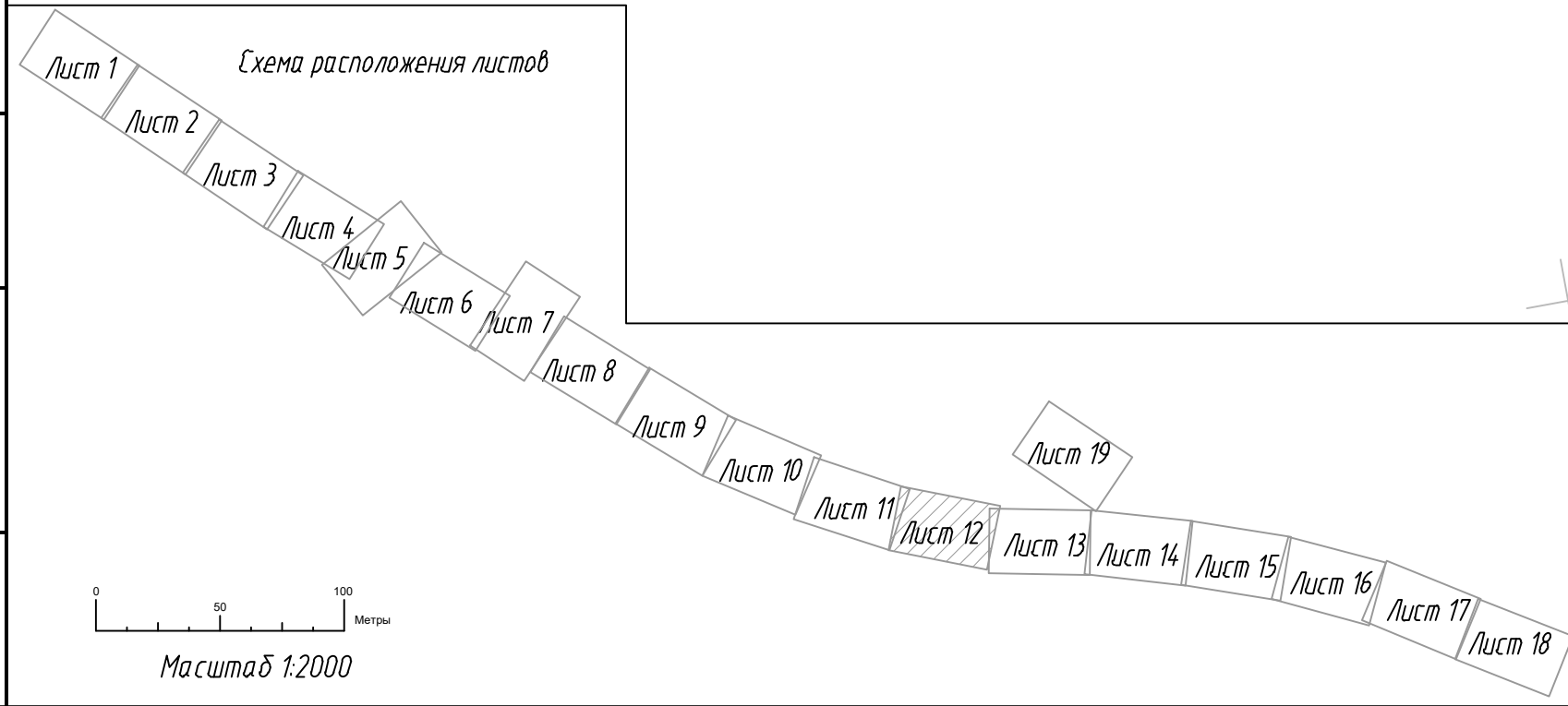



					960-06-1356-69.1-ИЗМ2-ПМ2.3.2				
					«Создание высокоскоростной магистрали Санкт-Петербург - Москва (участок Крайково (Алабушево) - Обухово)».				
Изм.	Кол.ч.	Лист № док.	Подп.	Дата	6 этап - Строительство участка Новая Тверь (Дкл) - Высоково (искл.)	Разработал	Калиев	01.06.25	Материалы по обоснованию проекта
Проверил	Васильев	01.06.25			межевания территории Тверская область Калининский муниципальный округ	Стадия	Лист	Листов	
Н. контр.	Федоров	01.06.25			Чертеж по обоснованию проекта межевания территории Зоны с особыми условиями использования территории	11	19		



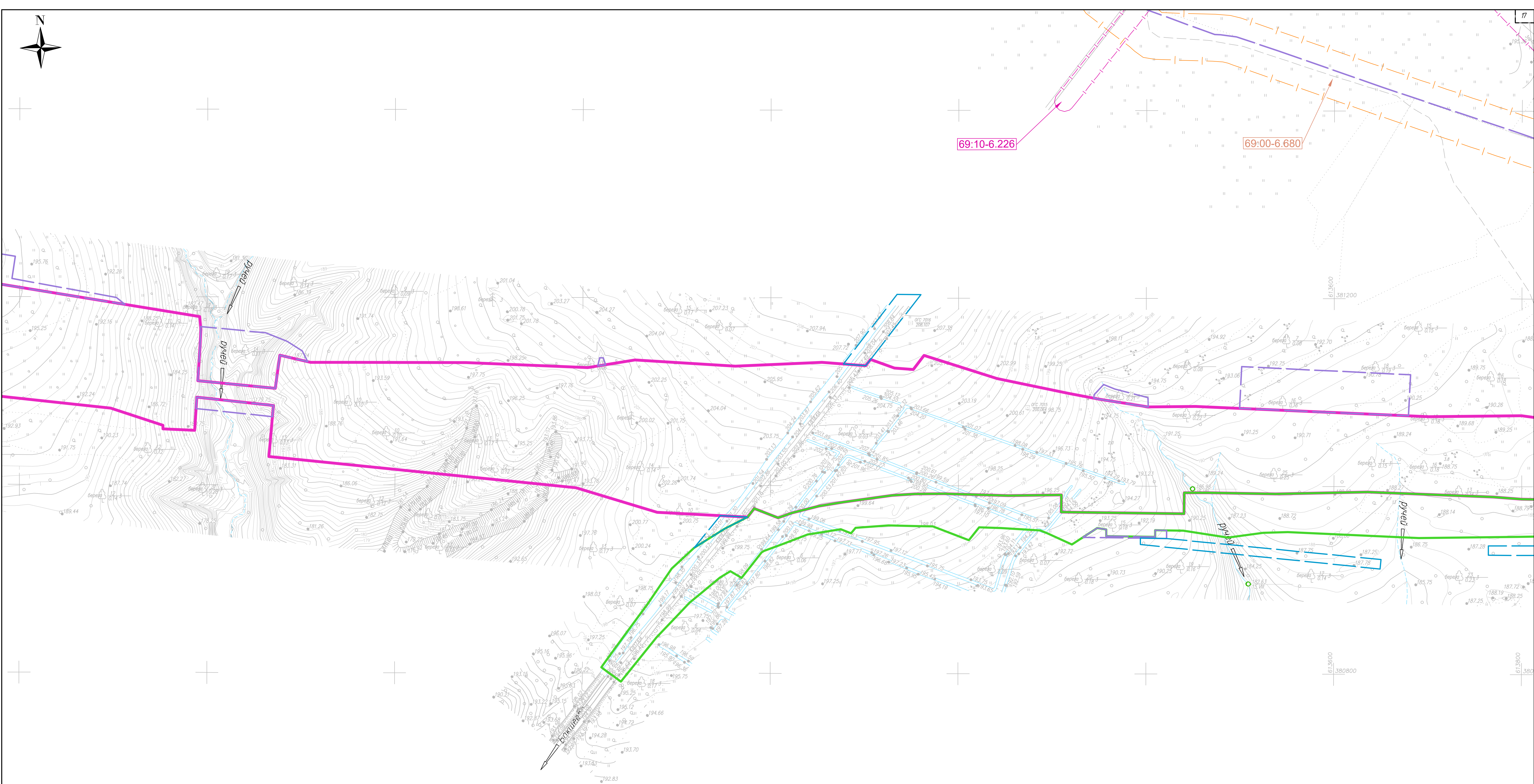



Калининский муниципальный округ

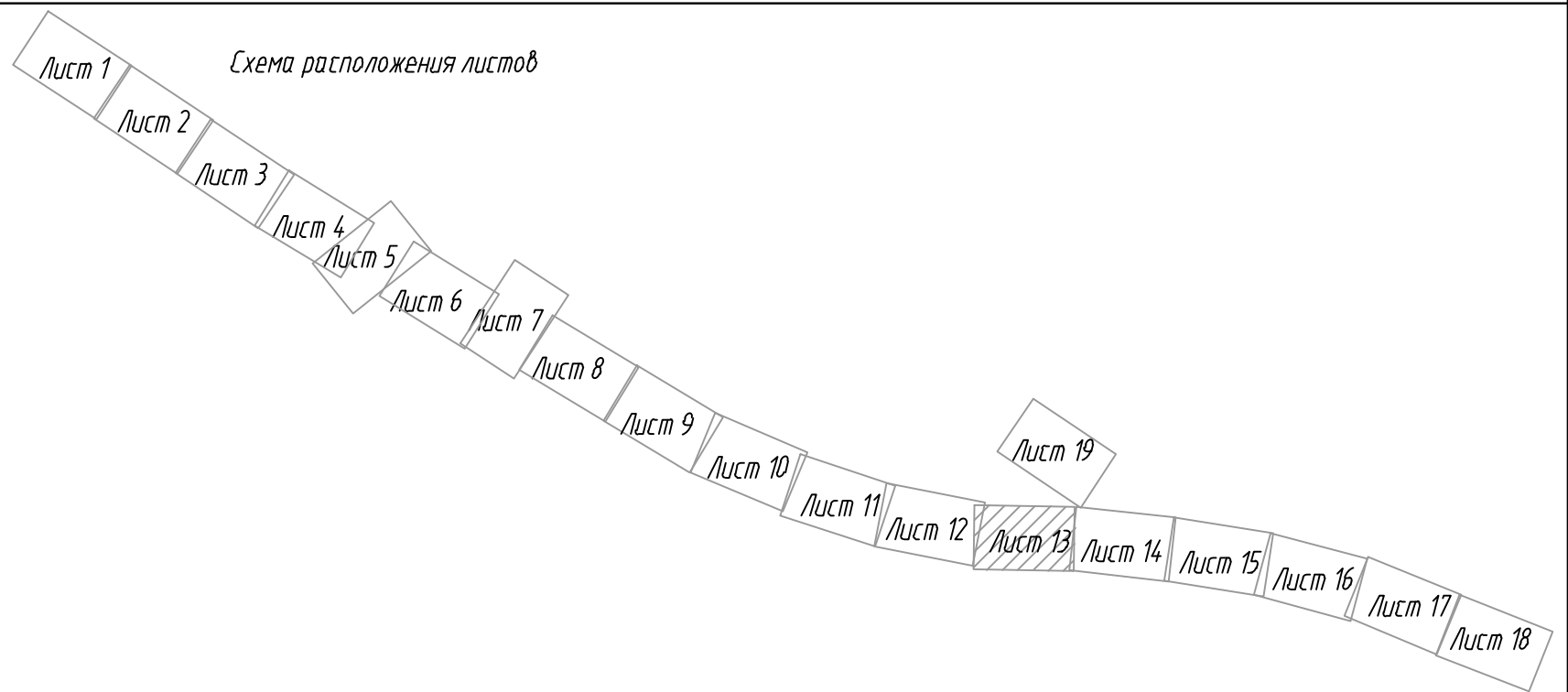


						960-06-1356-69.1-ИЗМ2-ПМ2.3.2		
						«Создание высокоскоростной магистрали Санкт-Петербург – Москва (участок Кряково (Алабушево) – Обухово)».		
Изм.	Кол.уч.	Лист	№ док.	Подп.	Дата	6 этап – Строительство участка Новая Тверь (Дкл) – Высоково (искл.)»		
Разработал	Калиев	01.06.25				Материалы по обоснованию проекта		
Проверил	Васильев	01.06.25				межевания территории Тверская область Калининский муниципальный округ		
						Стадия	Лист	Листов
Н. контр.						Редоров	12	19
						Чертеж по обоснованию проекта межевания территории Зоны с особыми условиями использования территории		
								





Калининский муниципальный округ



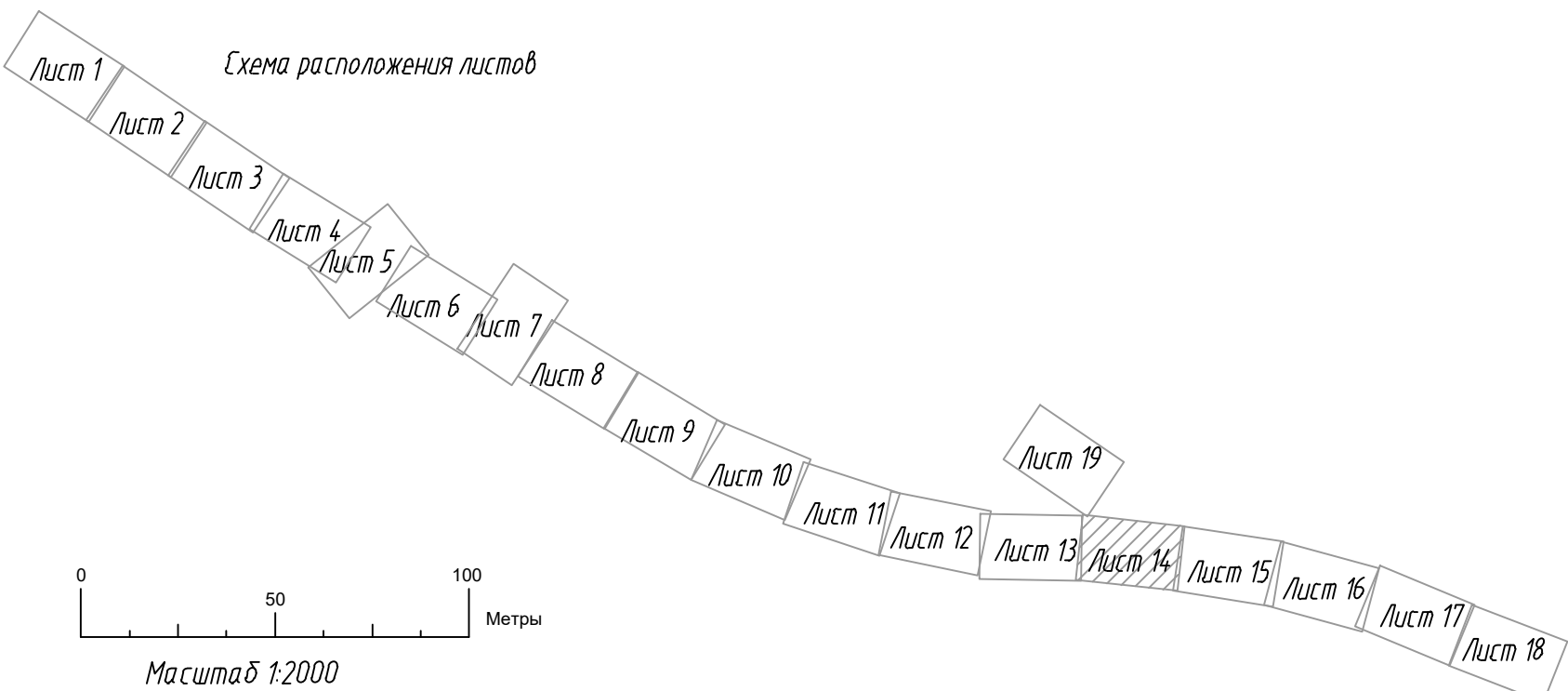
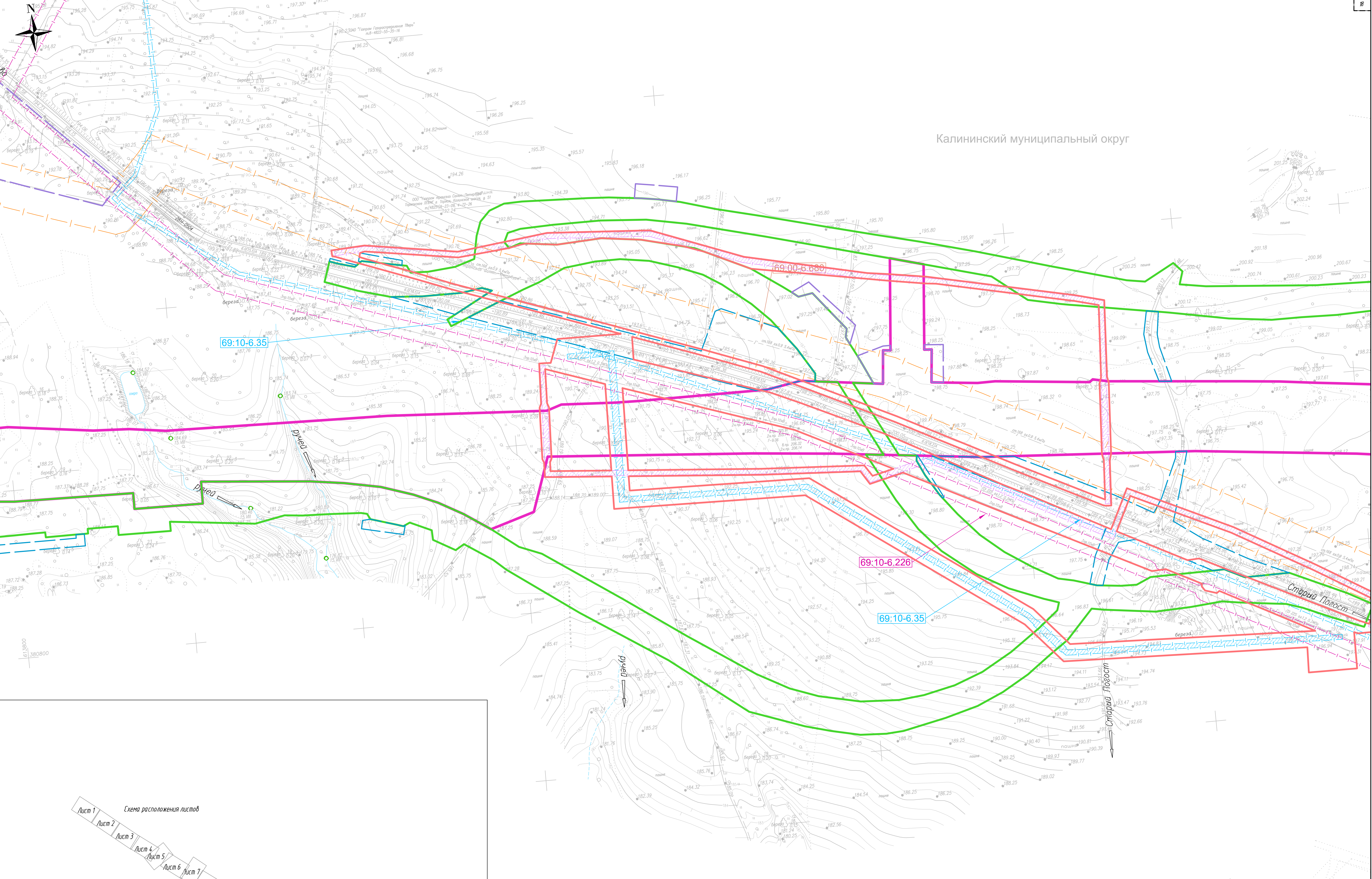
						960-06-1356-69.1-ИЗМ2-ПМ2.3.2		
						«Создание высокоскоростной магистрали Санкт-Петербург – Москва (участок Кряково (Алабушево) – Обухово)».		
Изм.	Уч. уч.	Лист	№ док.	Подп.	Дата	6 этап – Строительство участка Новая Тверь (Дкл) – Высоково (искл.)»		
Разработал	Калиев		01.06.25			Материалы по обоснованию проекта		
Проверил	Васильев		01.06.25			межевания территории. Тверская область		
						Стадия	Лист	Листов
							13	19
						Чертеж по обоснованию проекта межевания территории		
						Зоны с особыми условиями использования территории		
						Н. контр. Федоров		
						01.06.25		

Масштаб 1:2000



Формат А1





						960-06-1356-69.1-ИЗМ2-ПМ2.3.2		
						«Создание высокоскоростной магистрали Санкт-Петербург – Москва (участок Крайково (Алабушево) – Обухово)».		
Изм.	Кол. изм.	Лист № док.	Подп.	Дата	6 этап – Строительство участка Новая Тверь (Дкл) – Высоково (искл.)	Стадия	Лист	Листов
Разработал	Калиев	01.06.25		01.06.25	Материалы по обоснованию проекта межевания территории Тверская область Калининский муниципальный округ		14	19
Проверил	Васильев	01.06.25		01.06.25	Чертеж по обоснованию проекта межевания территории. Зоны с особыми условиями использования территории			
Н. контр.	Федоров	01.06.25		01.06.25				





**69:00-6.680**

**69:10-6.226**

Лист 1 Лист 2 Лист 3 Лист 4 Лист 5 Лист 6 Лист 7 Лист 8 Лист 9 Лист 10 Лист 11 Лист 12 Лист 13 Лист 14 Лист 15 Лист 16 Лист 17 Лист 18

Масштаб 1:2000

						960-06-1356-69.1-ИЗМ2-ПМ2.3.2		
						«Создание высокоскоростной магистрали Санкт-Петербург – Москва (участок Крюково (Алабушево) – Олухово)».		
Изм.	Кал. уч.	Лист № док.	Подп.	Дата	Этап	Материалы по обоснованию проекта межевания территории. Тверская область. Калининский муниципальный округ		
Разработал	Калиев	01/06/25	[подпись]	01/06/25	6 этап - Строительство участка Новая Тверь (вкл.) - Высоково (исключенный участок)	Стадия	Лист	Листов
Проверил	Васьков	01/06/25	[подпись]	01/06/25			15	19
Н. контр.	Федоров	01/06/25	[подпись]	01/06/25	Чертеж по обоснованию проекта межевания территории. Даны с особыми условиями использования территорий			

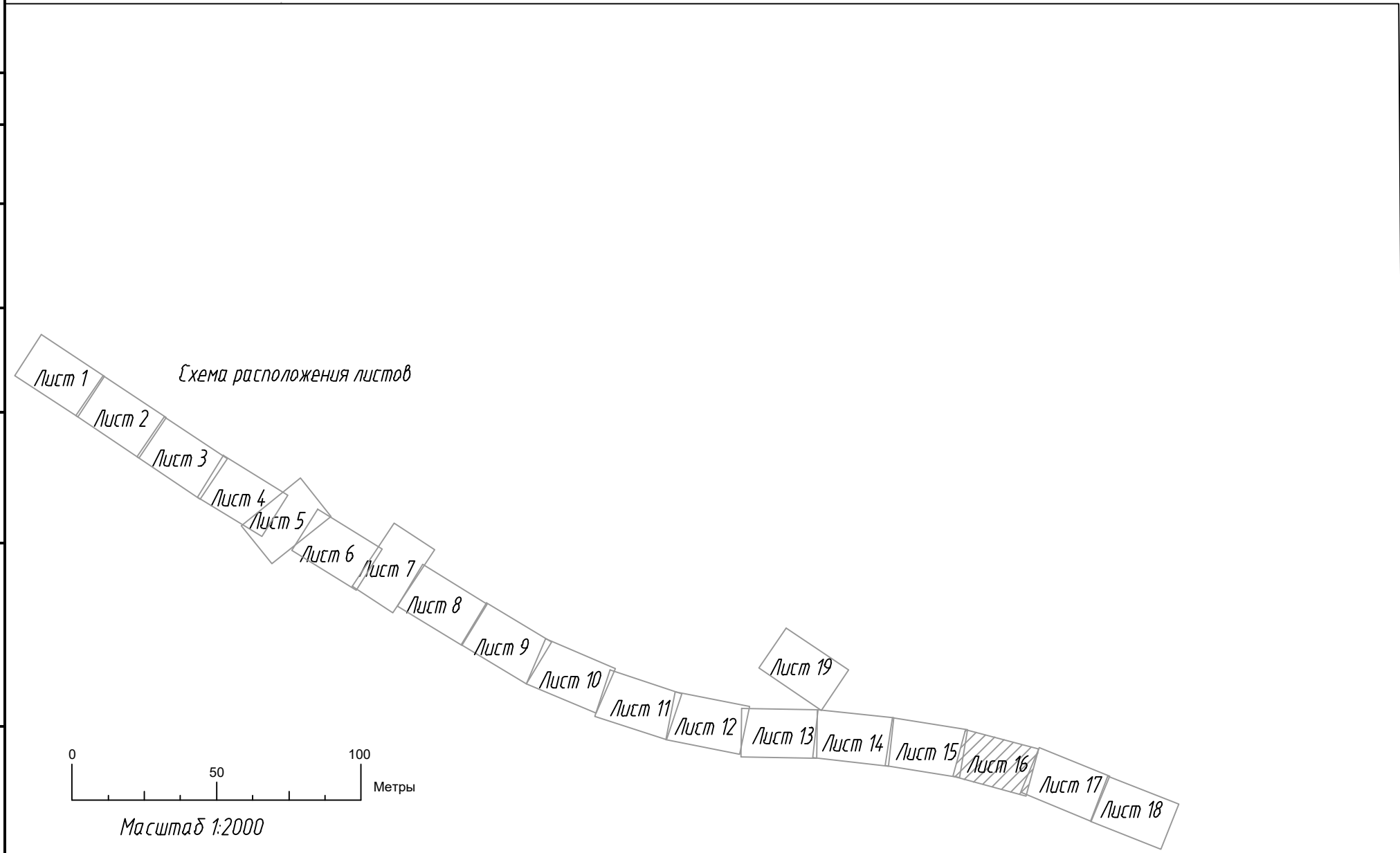
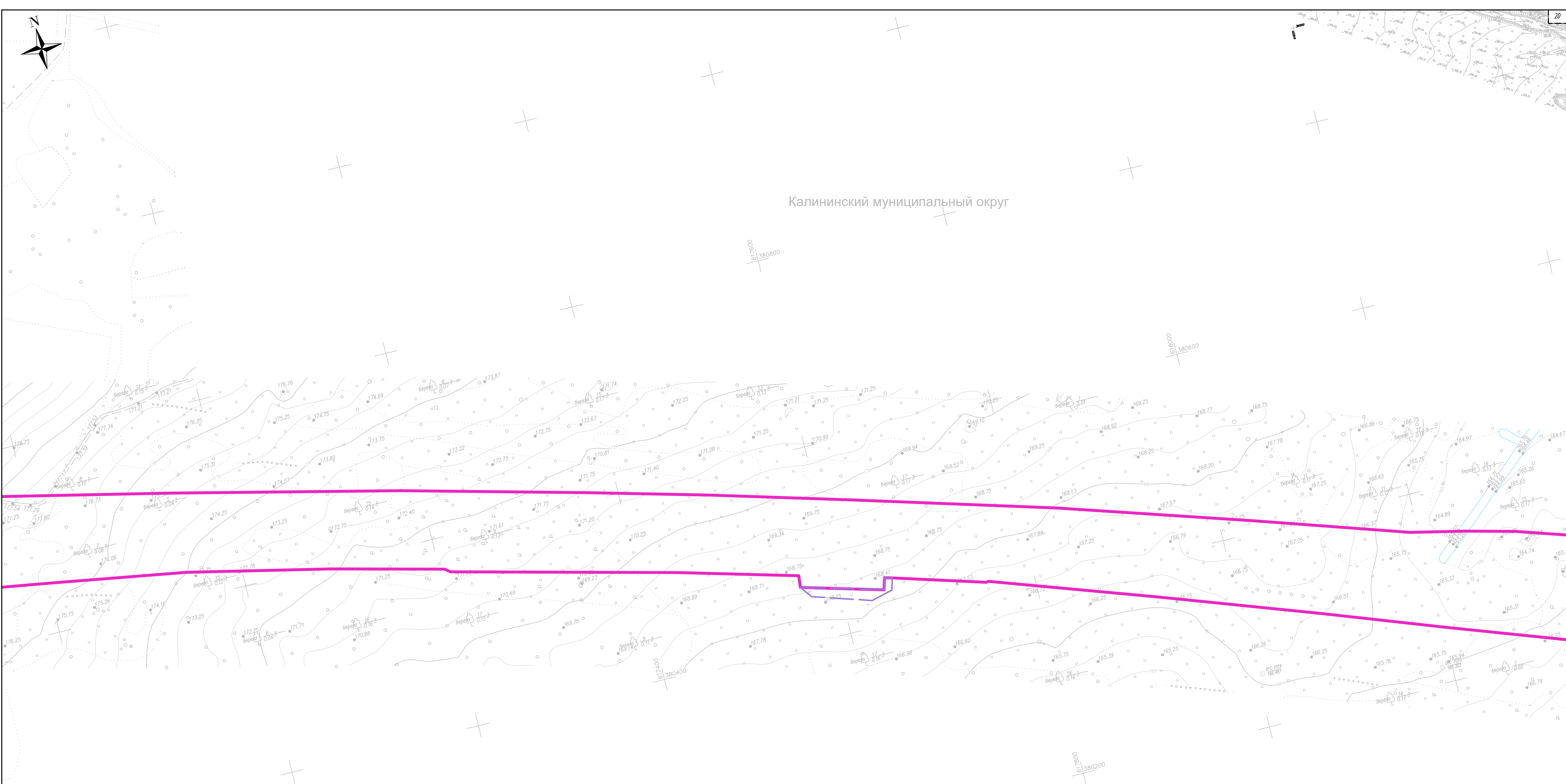
**МОСКОВСКАЯ ОБЛАСТЬ**



**МОСГИПР  
ТРАНС**

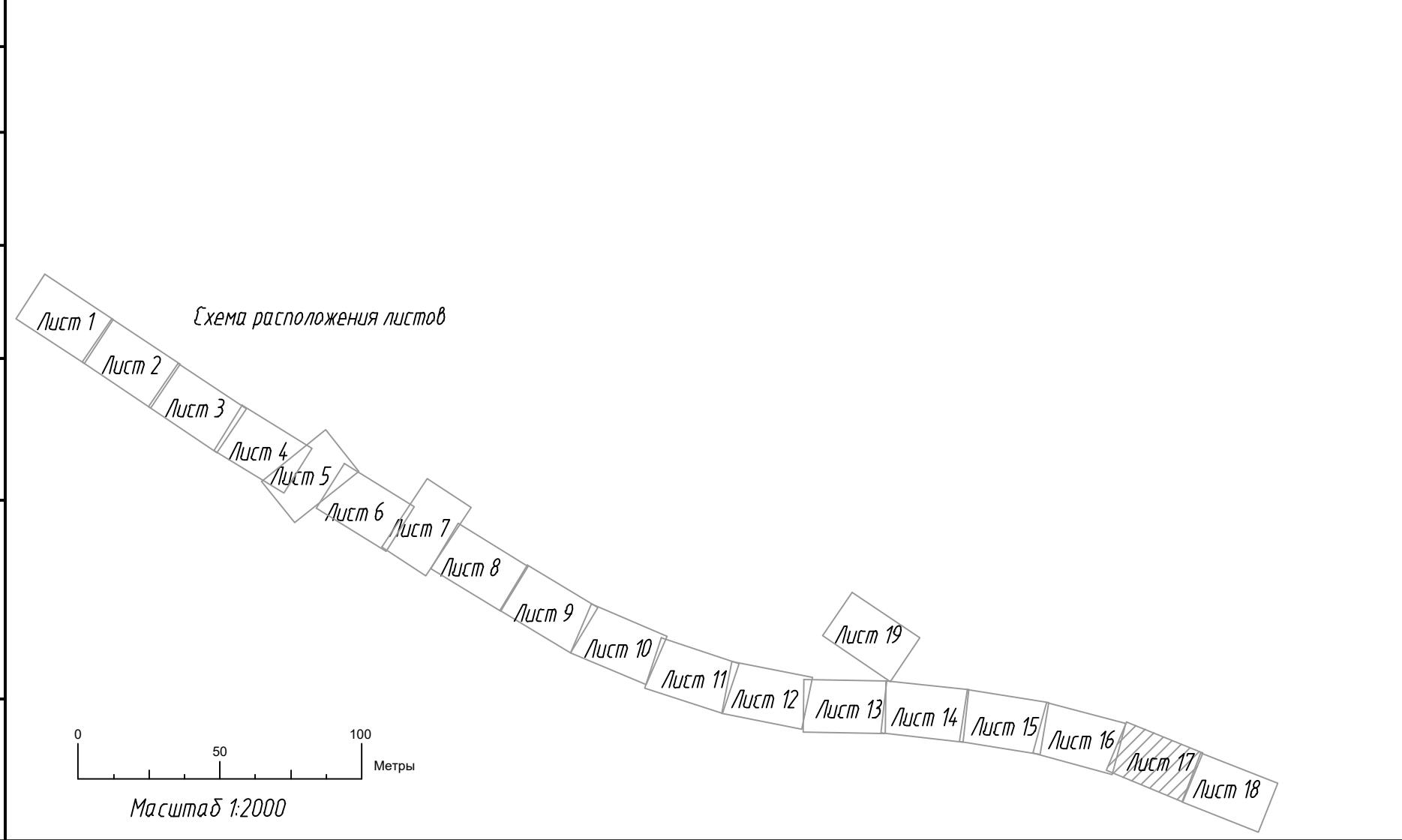



Калининский муниципальный округ



						960-06-1356-69.1-ИЗМ2-ПМ2.3.2		
						«Создание высокоскоростной магистрали Санкт-Петербург – Москва (участок Кряково (Алабушево) – Обухово)».		
Изм.	Кол. изм.	Лист	№ док.	Подп.	Дата	6 этап – Строительство участка Новая Тверь (Дкл) – Высоково (искл.)»		
Разработал	Калиев		01.06.25			Материалы по обоснованию проекта межевания территории Тверская область Калининский муниципальный округ		
Проверил	Васильев		01.06.25					
						Стадия	Лист	Листов
							16	19
Н. контр.	Федоров		01.06.25			Чертеж по обоснованию проекта межевания территории. Зоны с особыми условиями использования территории		

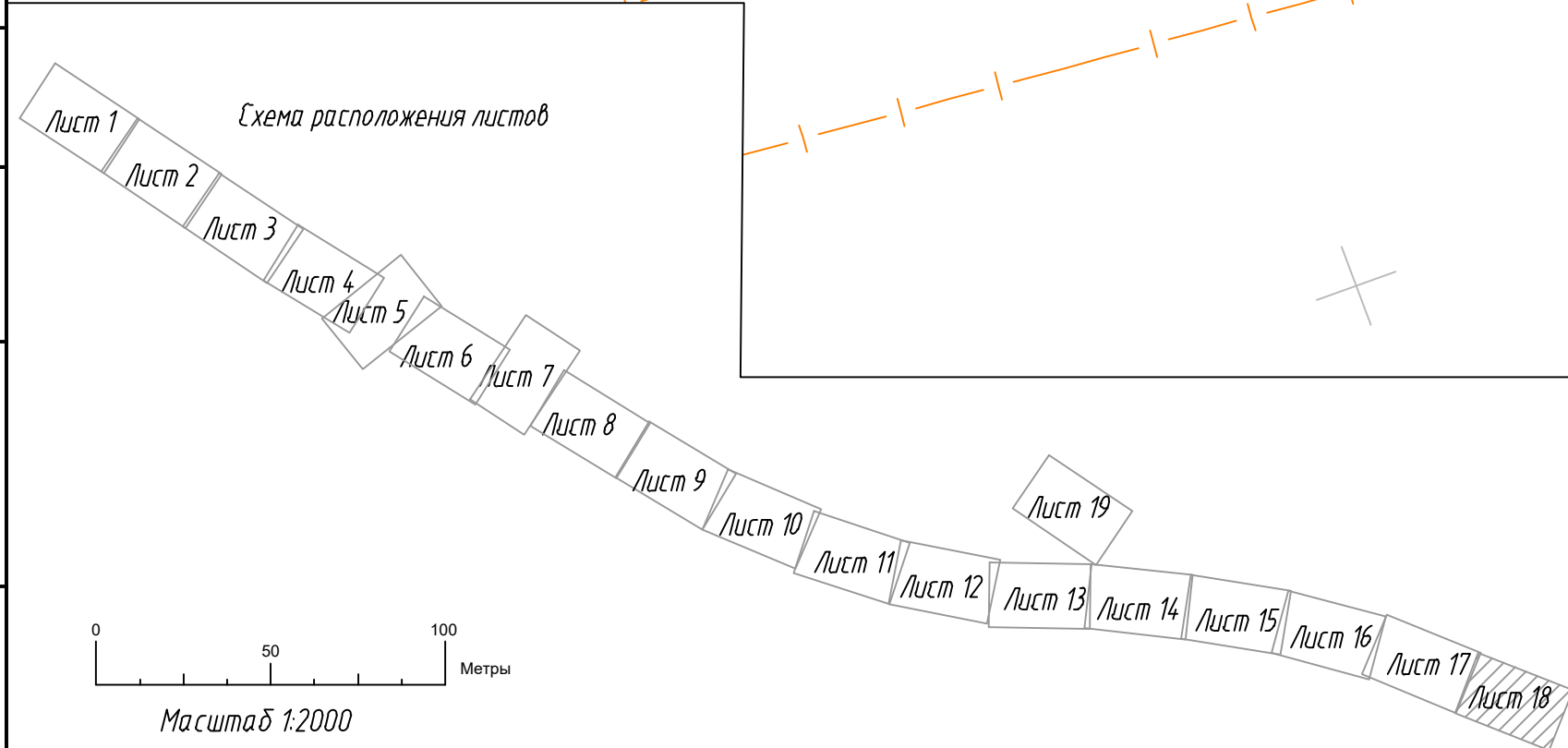
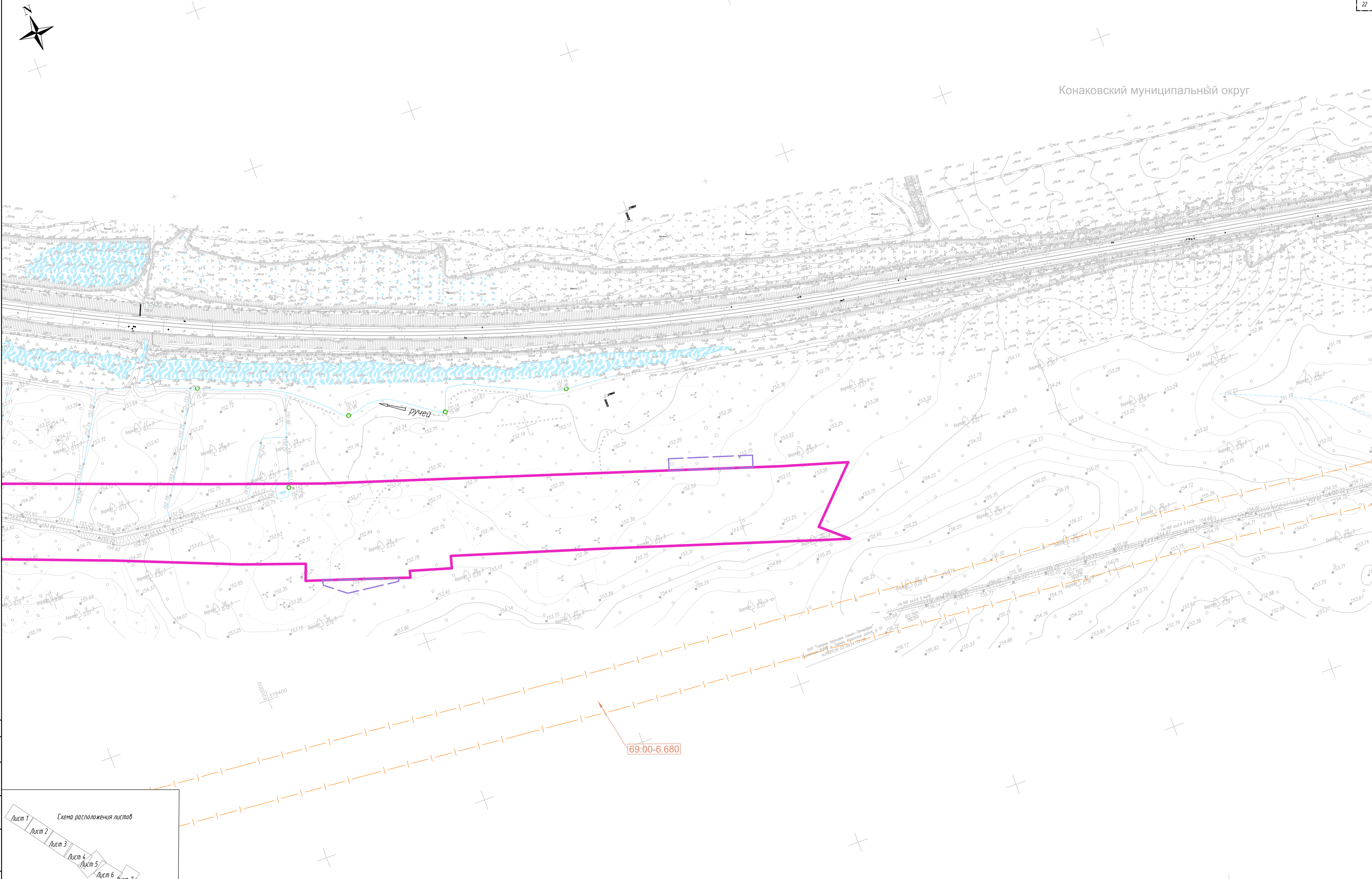





960-06-1356-69.1-ИЗМ2-ПМ2.3.2					
«Создание высокоскоростной магистрали Санкт-Петербург – Москва (участок Кряково (Алабушево) – Обухово)»					
Изм.	Кол. уч.	Лист № док.	Подп.	Дата	6 этап – Строительство участка Новая Тверь (Дкл) – Высоково (искл.)
Разработал	Калиев	01.06.25		01.06.25	Материалы по обоснованию проекта
Проверил	Васильев	01.06.25		01.06.25	межевая территория Тверская область Калининский муниципальный округ
Н. контр.				Редоров	01.06.25
					01.06.25
				Чертеж по обоснованию проекта межевания территории Зоны с особыми условиями использования территории	



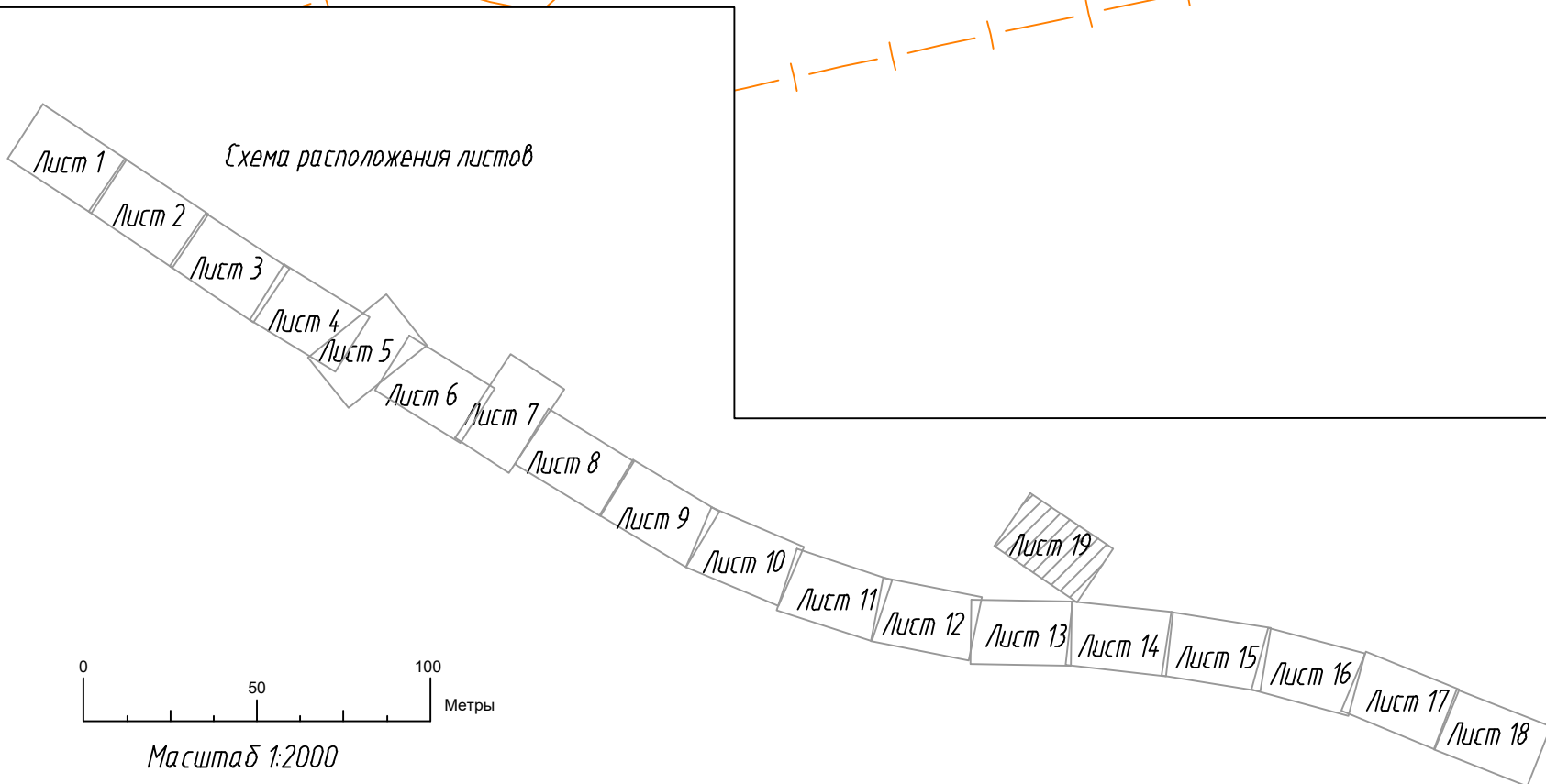
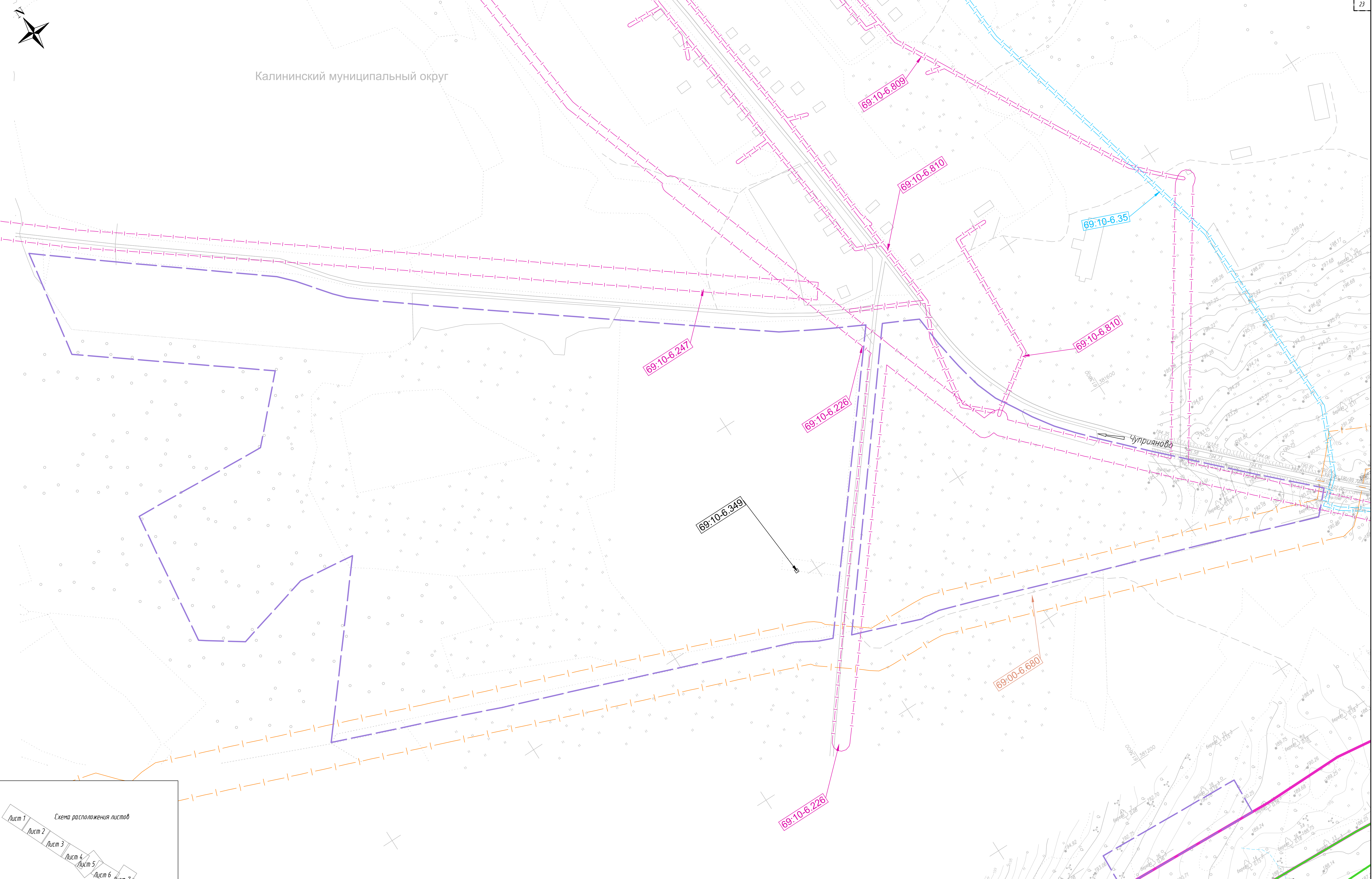
Конаковский муниципальный округ



960-06-1356-69.1-ИЗМ2-ПМ2.3.2					
«Создание высокоскоростной магистрали Санкт-Петербург – Москва (участок Кряково (Алабушево) – Обухово)».					
Изм.	Кол. уч.	Лист № док.	Подп.	Дата	6 этап – Строительство участка Новая Тверь (Дкл) – Высоково (искл.)»
Разработал	Калиев	01.06.25			Материалы по обоснованию проекта
Проверил	Васильев	01.06.25			межевания территории. Тверская область
				Стадия	Лист
					18
				Лист	19
Н. контр.	Федоров	01.06.25			Чертеж по обоснованию проекта межевания территории
					Зоны с особыми условиями использования территории
					



Калининский муниципальный округ



						960-06-1356-69.1-ИЗМ2-ПМ2.3.2					
						«Создание высокоскоростной магистрали Санкт-Петербург – Москва (участок Кряково (Алабушево) – Обухово)».					
Изм. Кол. уч.						6 этап – Строительство участка Новая Тверь (вкл.) – Высокоско (искл.)»					
Разработал Калиев						Материалы по обоснованию проекта					
Проверил Васильев						межевания территории Тверская область					
						Калининский муниципальный округ					
Н. контр. Федоров						Чертеж по обоснованию проекта межевания территории					
						Зоны с особыми условиями использования территории					
						Стадия Лист					
						19 19					

